


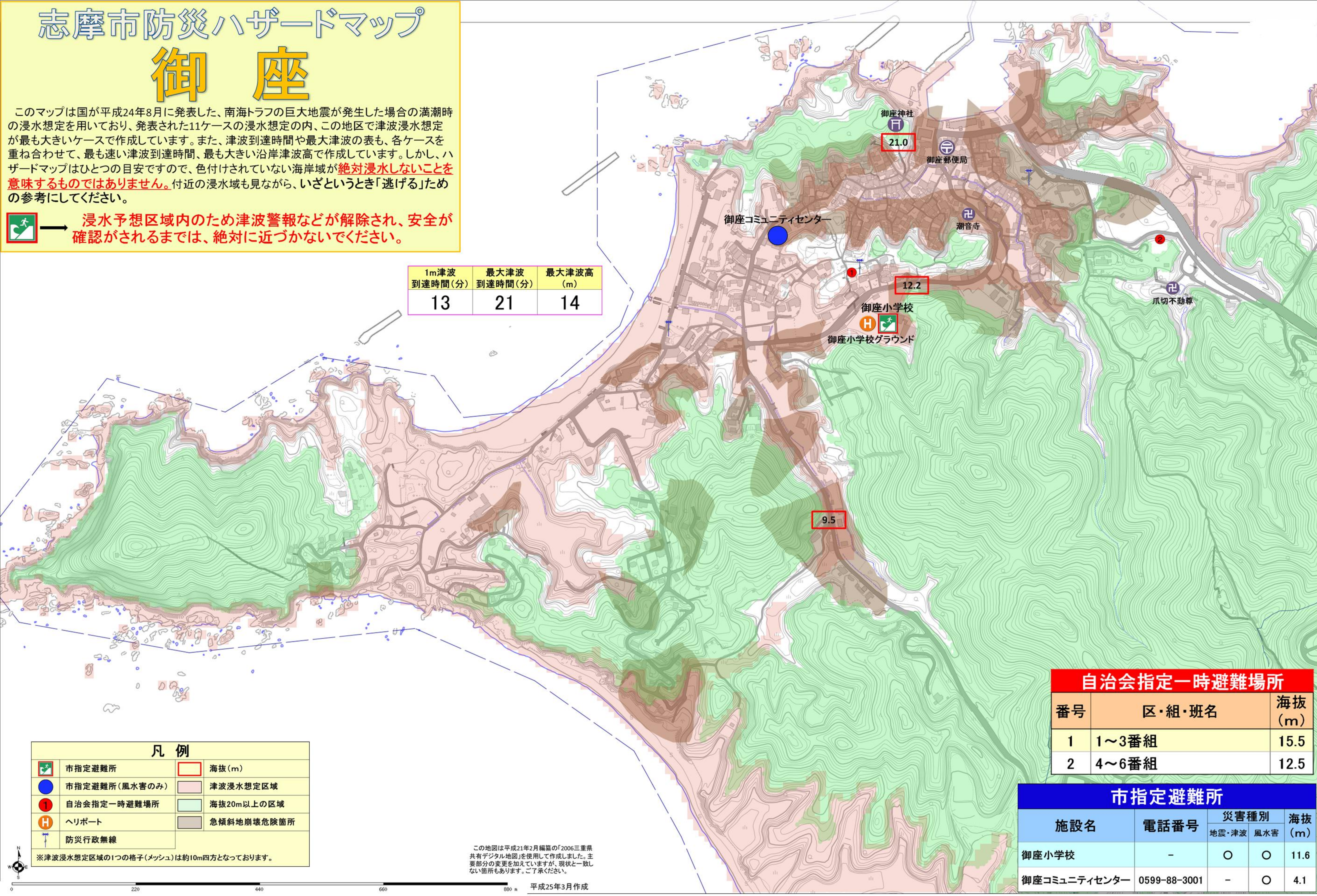
# 志摩市防災ハザードマップ










## 御座

このマップは国が平成24年8月に発表した、南海トラフの巨大地震が発生した場合の満潮時の浸水想定を用いており、発表された11ケースの浸水想定の内、この地区で津波浸水想定が最も大きいケースで作成しています。また、津波到達時間や最大津波の表も、各ケースを重ね合わせて、最も速い津波到達時間、最も大きい沿岸津波高で作成しています。しかし、ハザードマップはひとつの目安ですので、色付けされていない海岸域が**絶対浸水しないことを意味するものではありません**。付近の浸水域も見ながら、いざというとき「逃げる」ための参考にしてください。

 浸水予想区域内のため津波警報などが解除され、安全が確認がされるまでは、絶対に近づかないでください。

1m津波 到達時間(分)	最大津波 到達時間(分)	最大津波高 (m)
13	21	14



	市指定避難所		海拔(m)
	市指定避難所(風水害のみ)		津波浸水想定区域
	自治会指定一時避難場所		海拔20m以上の区域
	ヘリポート		急傾斜地崩壊危険箇所
	防災行政無線		

※津波浸水想定区域の1つの格子(メッシュ)は約10m四方となっております。

### 自治会指定一時避難場所

番号	区・組・班名	海拔(m)
1	1~3番組	15.5
2	4~6番組	12.5

### 市指定避難所

施設名	電話番号	災害種別		海拔(m)
		地震・津波	風水害	
御座小学校	-	○	○	11.6
御座コミュニティセンター	0599-88-3001	-	○	4.1

この地図は平成21年2月編纂の「2006三重県共有デジタル地図」を使用して作成しました。主要部分の変更を加えています。現状と一致しない箇所もあります。ご了承ください。