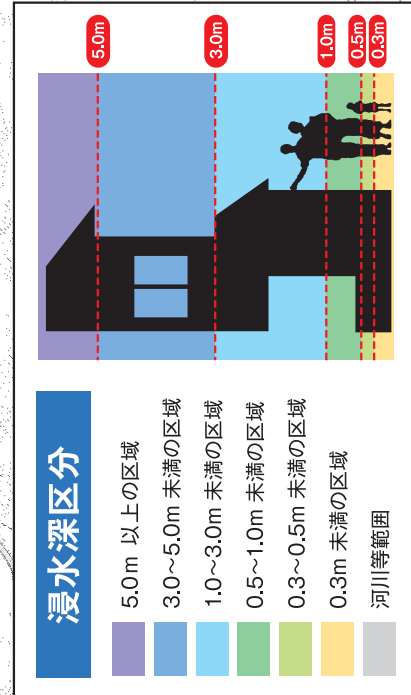
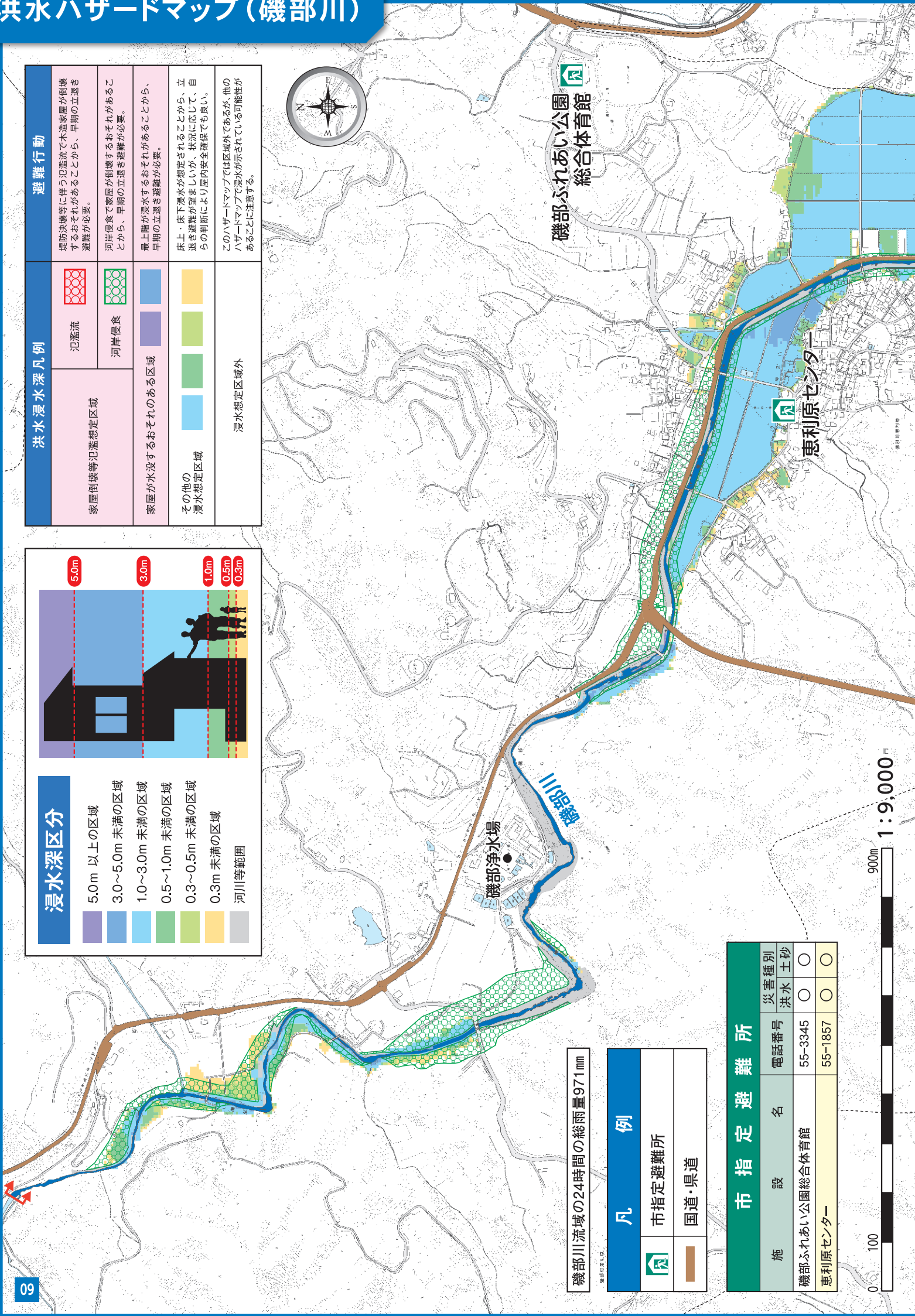


洪水ハザードマップ(磯部川)



洪水浸水深凡例

家屋倒壊等浸水想定区域	家屋が浸水するおそれのある区域	その他の浸水想定区域	浸水想定区域外
氾濫流	河岸浸食		

避難行動

堤防決壊等に伴う氾濫流で木造建物が倒壊するおそれがあることから、早期の立退き避難が必要。

河岸浸食で家屋が倒壊するおそれがあることから、早期の立退き避難が必要。

最上階が浸水するおそれがあることから、早期の立退き避難が必要。

床上・床下浸水が想定されることから、立退き避難が望ましいが、状況に応じて、自らの判断により屋内安全確保でも良い。

このハザードマップでは区域外であるが、他のハザードマップで浸水が示されている可能性があることに注意する。

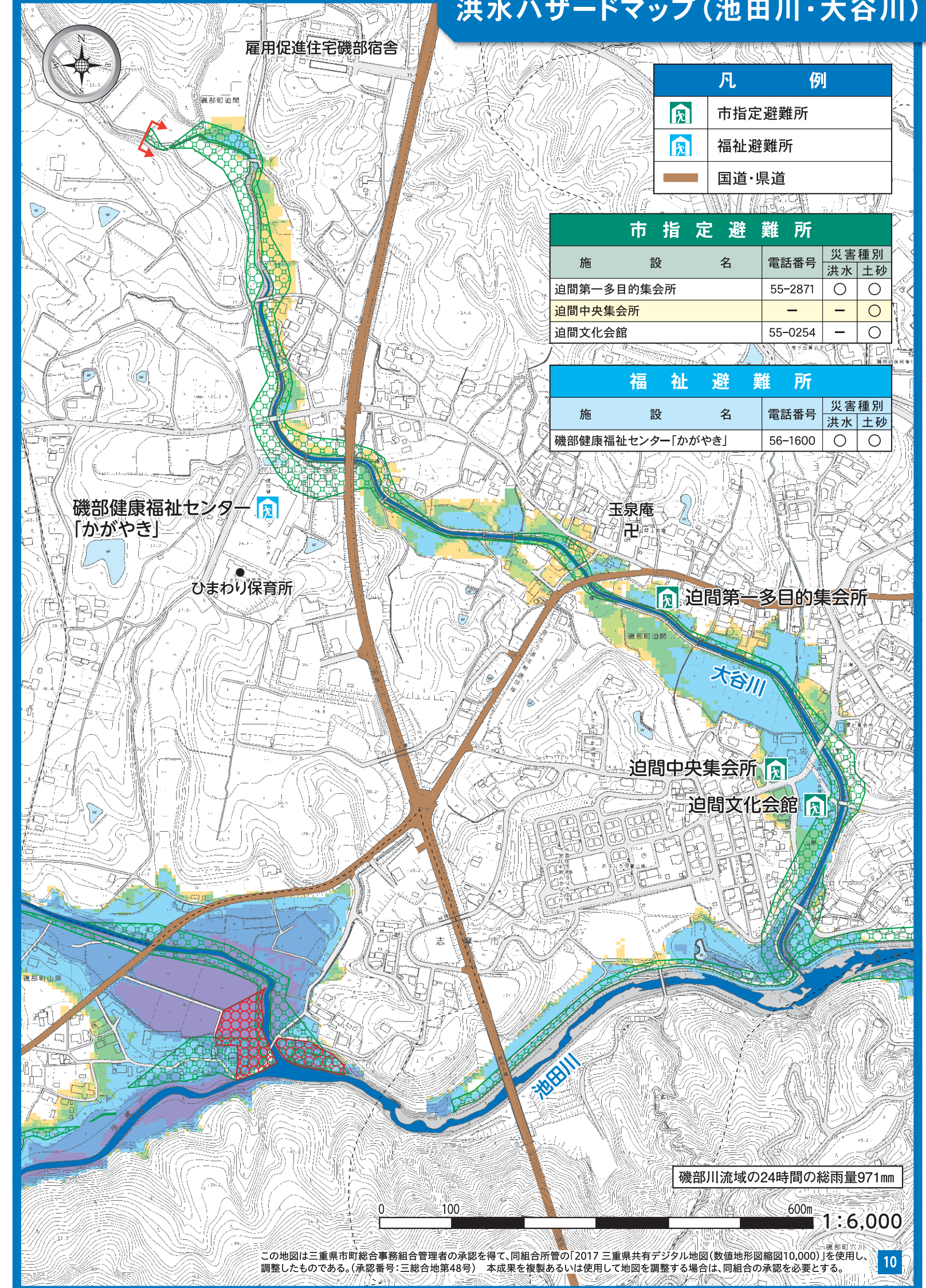
凡例

	市指定避難所
	国道・県道

市指定避難所

施設名	電話番号	災害種別
磯部ふれあい公園総合体育館	55-3345	洪水 〇 〇
恵利原センター	55-1857	洪水 〇 〇

洪水ハザードマップ(池田川・大谷川)



凡例

	市指定避難所
	福祉避難所
	国道・県道

市指定避難所

施設名	電話番号	災害種別
迫間第一多目的集会所	55-2871	洪水 〇 〇
迫間中央集会所	-	- 〇
迫間文化会館	55-0254	- 〇

福祉避難所

施設名	電話番号	災害種別
磯部健康福祉センター「かがやき」	56-1600	洪水 〇 〇

この地図は三重県市町総合事務組合管理者の承認を得て、同組合所管の「2017 三重県共有デジタル地図(数値地形図縮図10,000)」を使用し、調整したものである。(承認番号:三総地第48号) 本成果を複製あるいは使用して地図を調整する場合は、同組合の承認を必要とする。