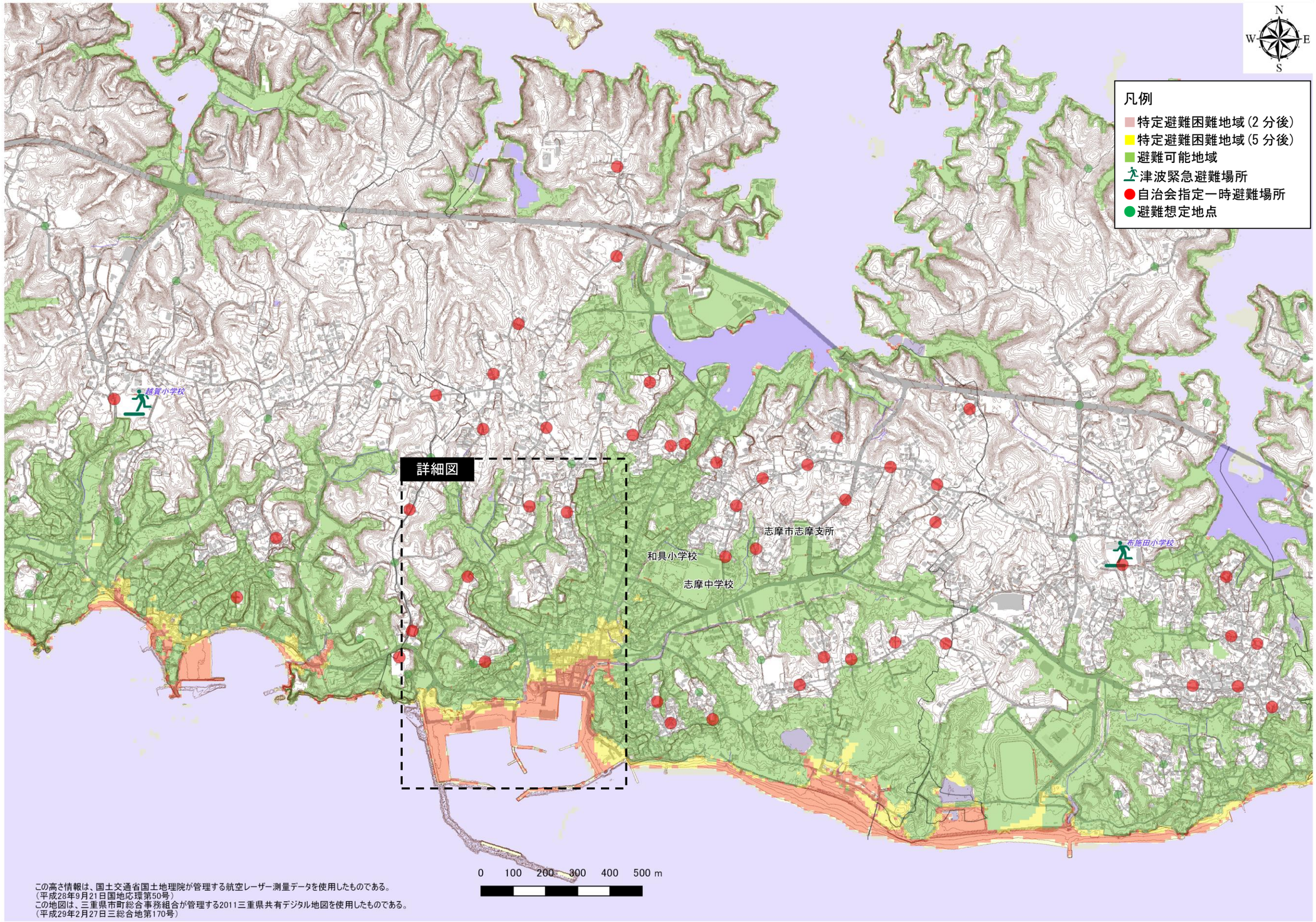

図 3.13　特定避難困難地域図（和具地区）

図 3.14　特定避難困難地域写真図（和具地区）

特定避難困難地域対策（和具地区）

対　策	● 高台への階段設置 ● 津波避難タワー設置
詳細図	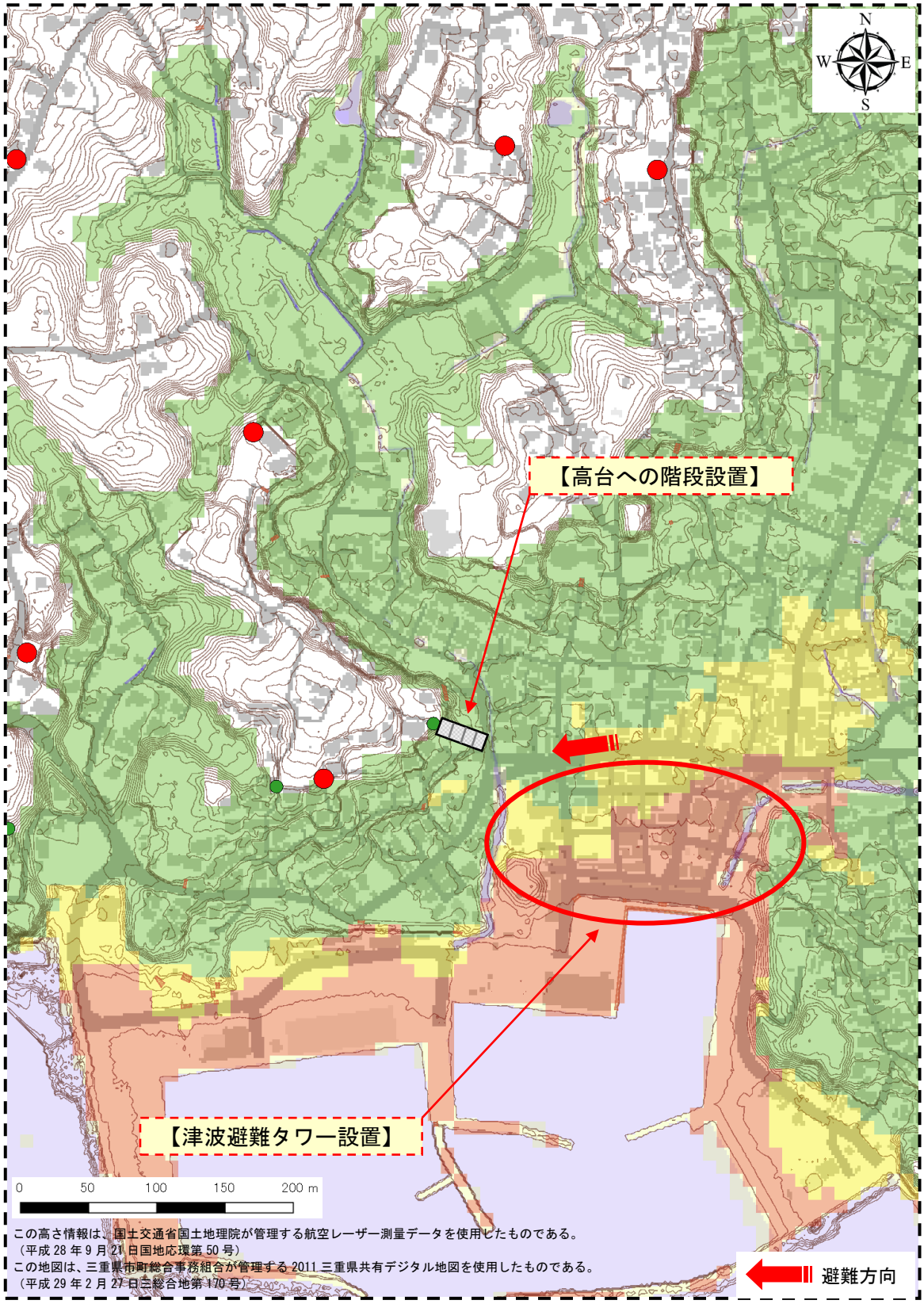

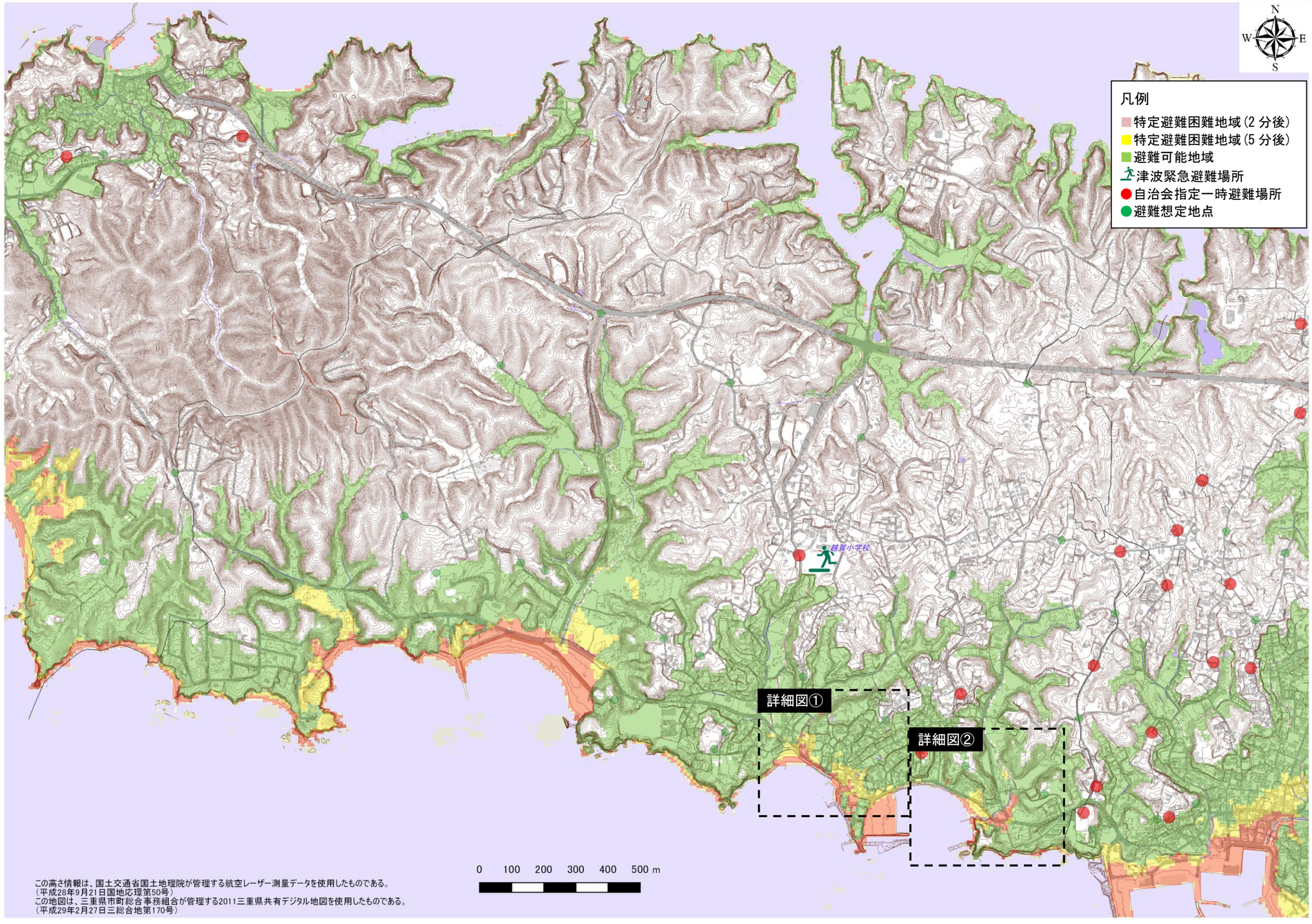

図 3.15　特定避難困難地域図（越賀地区）

図 3.16　特定避難困難地域写真図（越賀地区）

特定避難困難地域対策（越賀地区）

対　策	● 早期避難開始、高台へのルート整備（2 箇所） ● 高台へのルート整備
詳細図 ①	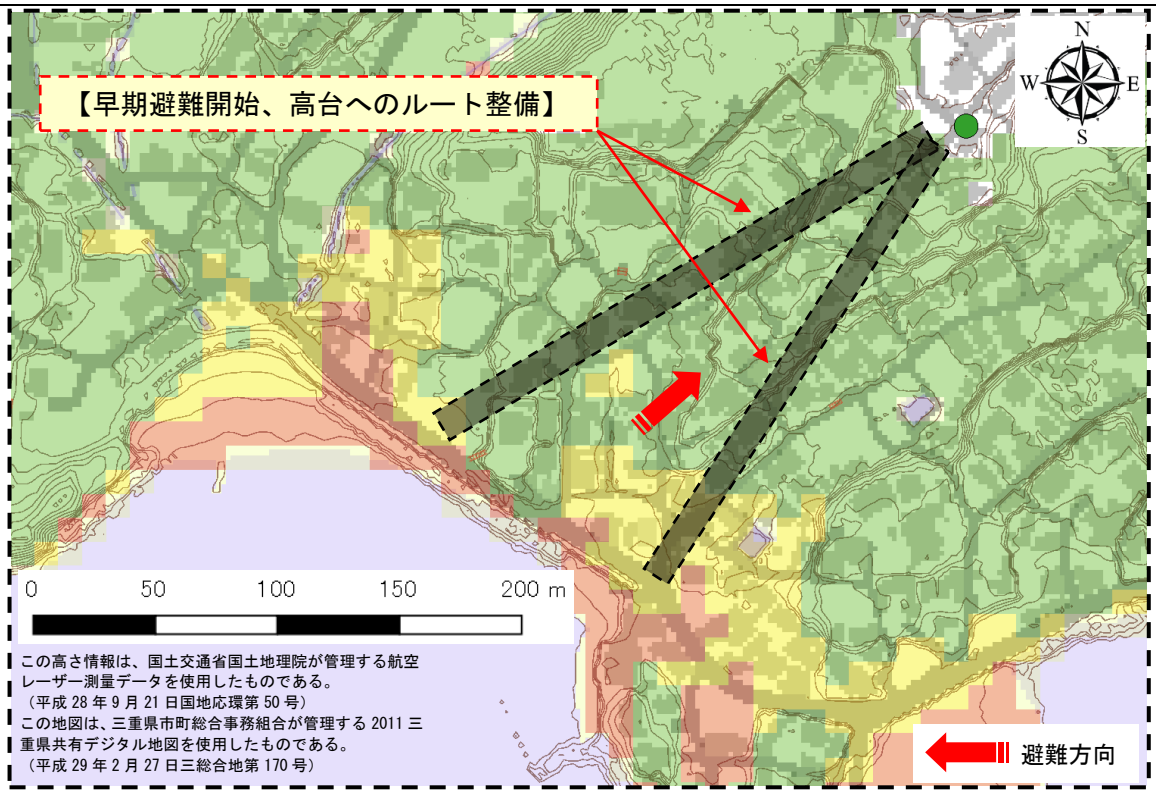
詳細図 ②	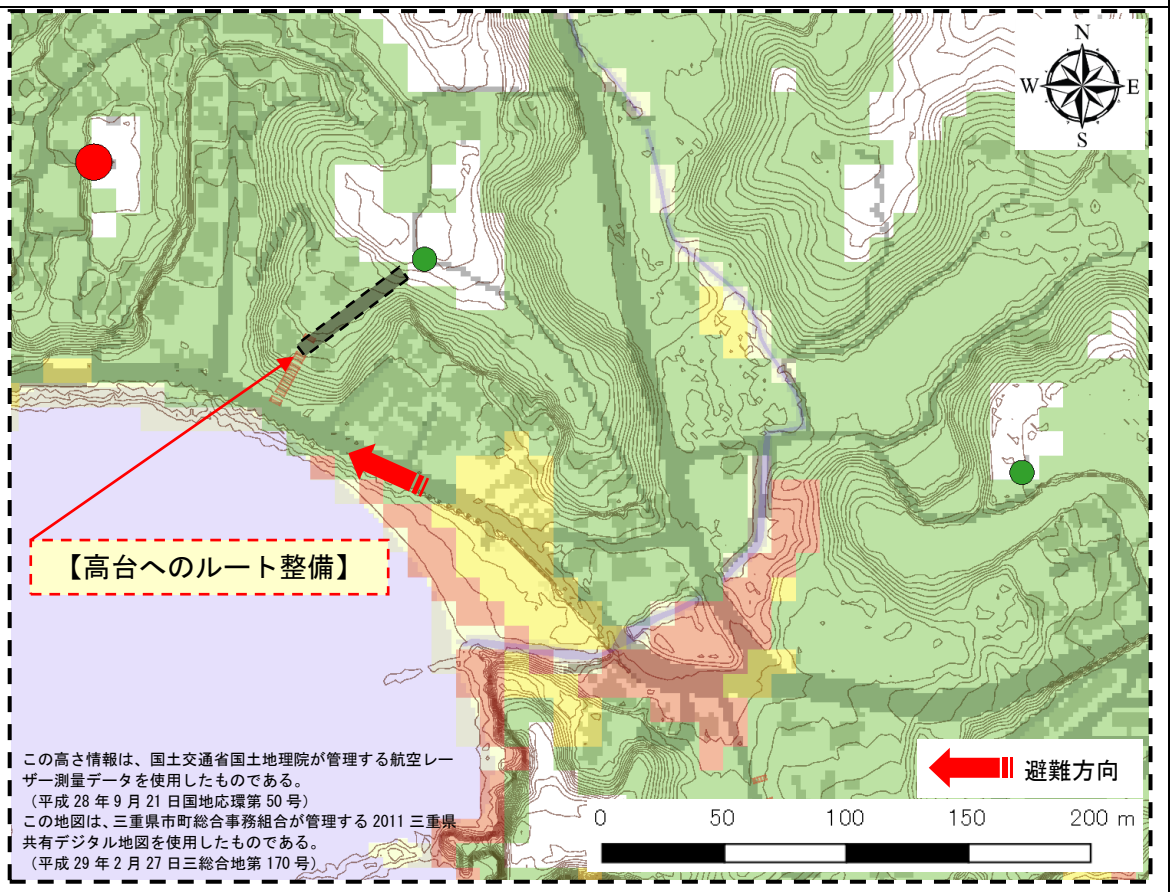

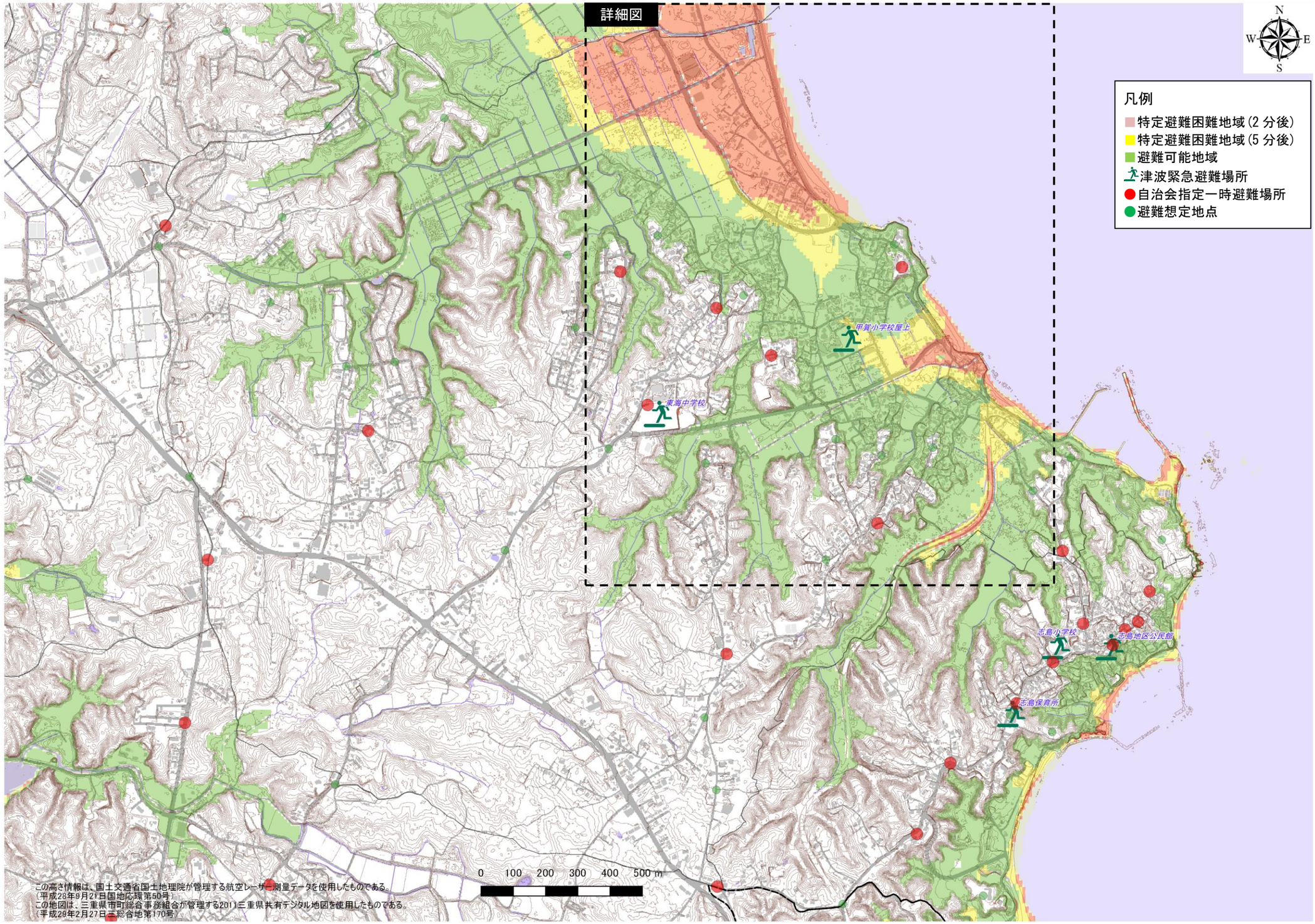

図 3.17　特定避難困難地域図（甲賀地区）

図 3.18　特定避難困難地域写真図（甲賀地区）

特定避難困難地域対策（甲賀地区）

対　策	● 高台へのルート整備（5 箇所） ● 津波避難タワー設置 ● 甲賀小学校屋上における技術的助言に基づく確認
詳細図	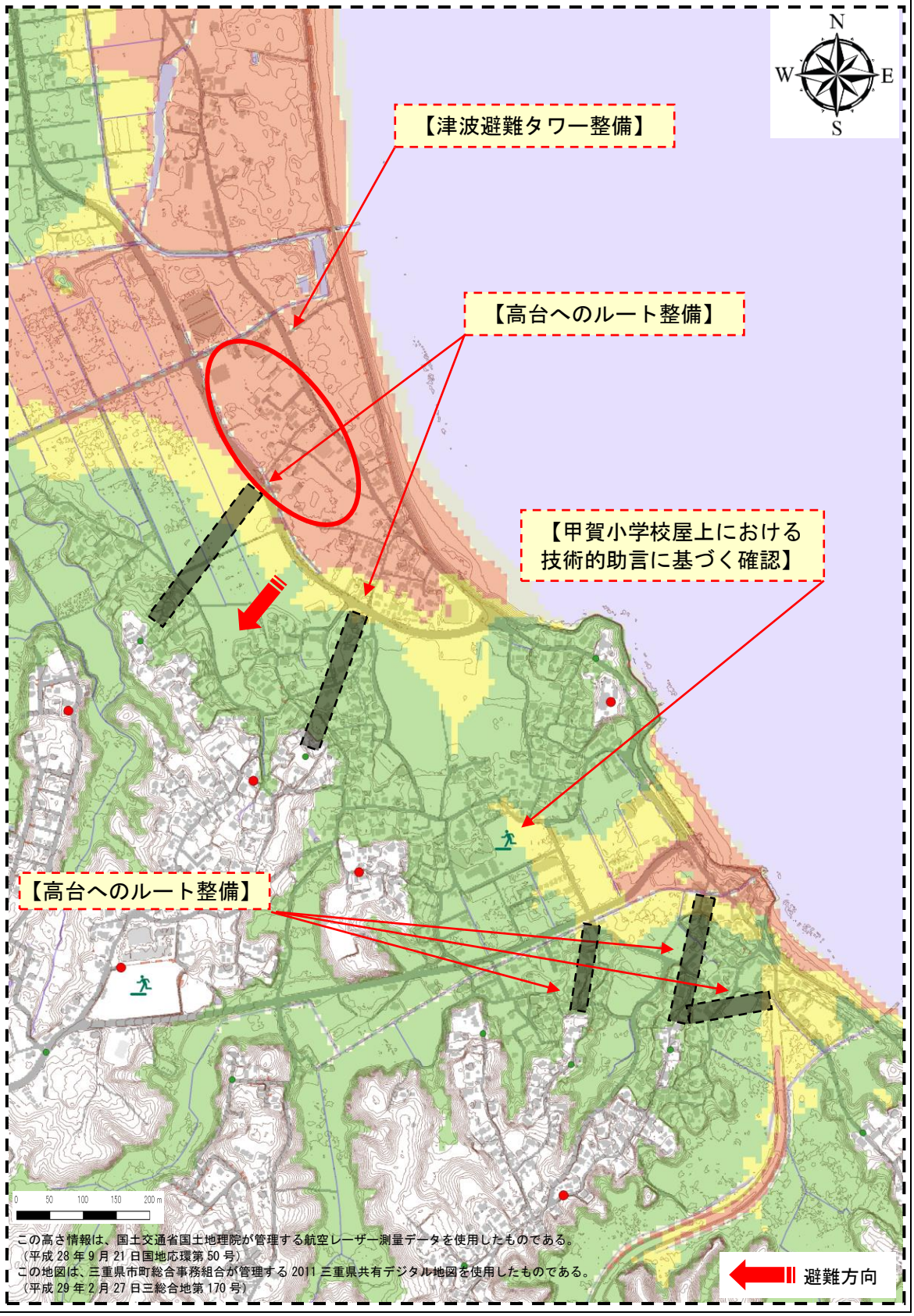

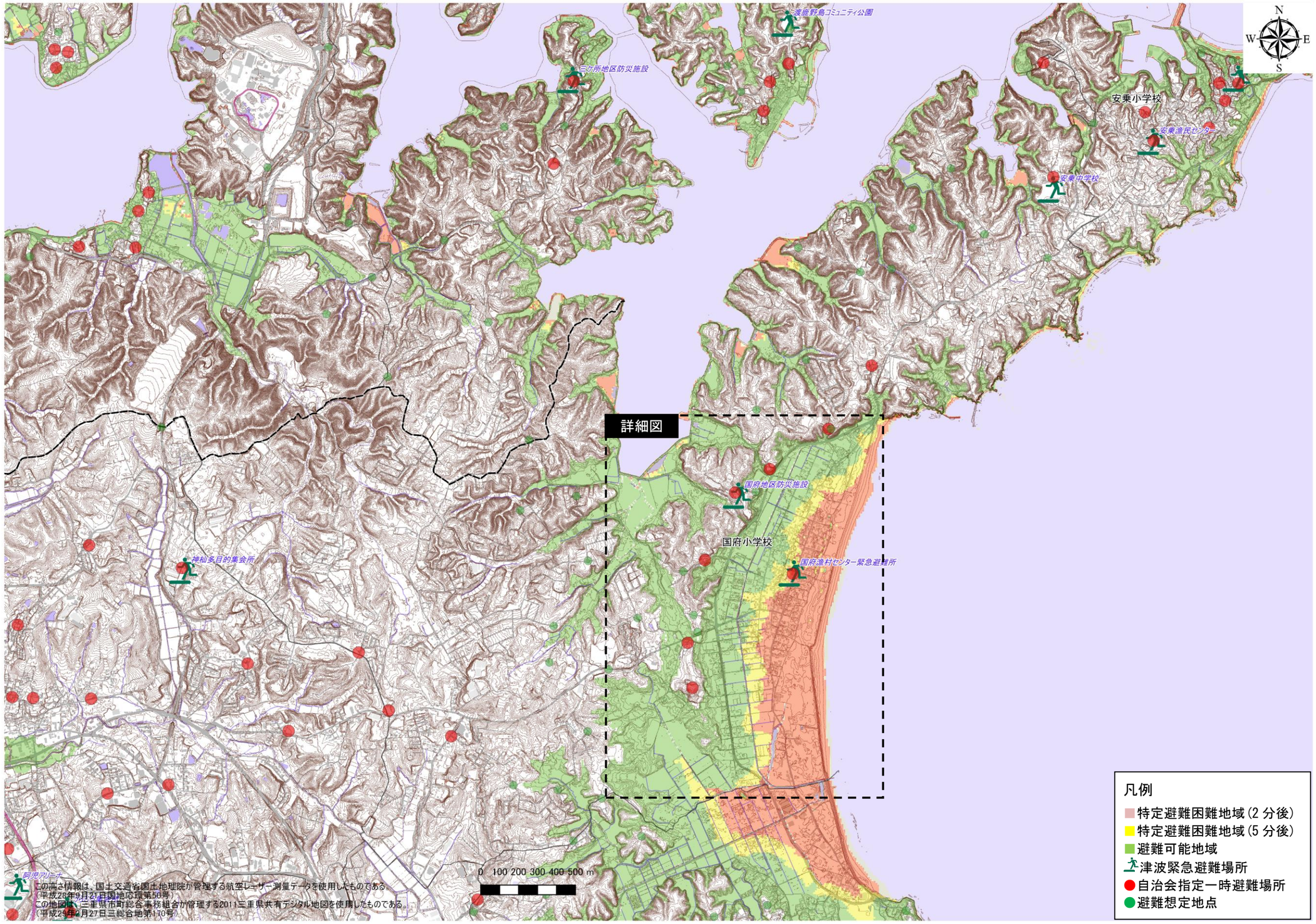

図 3.19　特定避難困難地域図（国府地区）

凡例
- 津波緊急避難場所
- 自治会指定一時避難場所
- 避難想定地点

図 3.20　特定避難困難地域写真図（国府地区）

特定避難困難地域対策（国府地区）

対　策	● 二級河川東海川の橋梁の耐震補強（12 橋） ● 国府漁村センター緊急避難所における技術的助言に基づく確認 ● 高台へのルート整備（2 箇所） ● 高台への階段設置（2 箇所） ● 津波避難タワーの設置（2 箇所）
詳細図	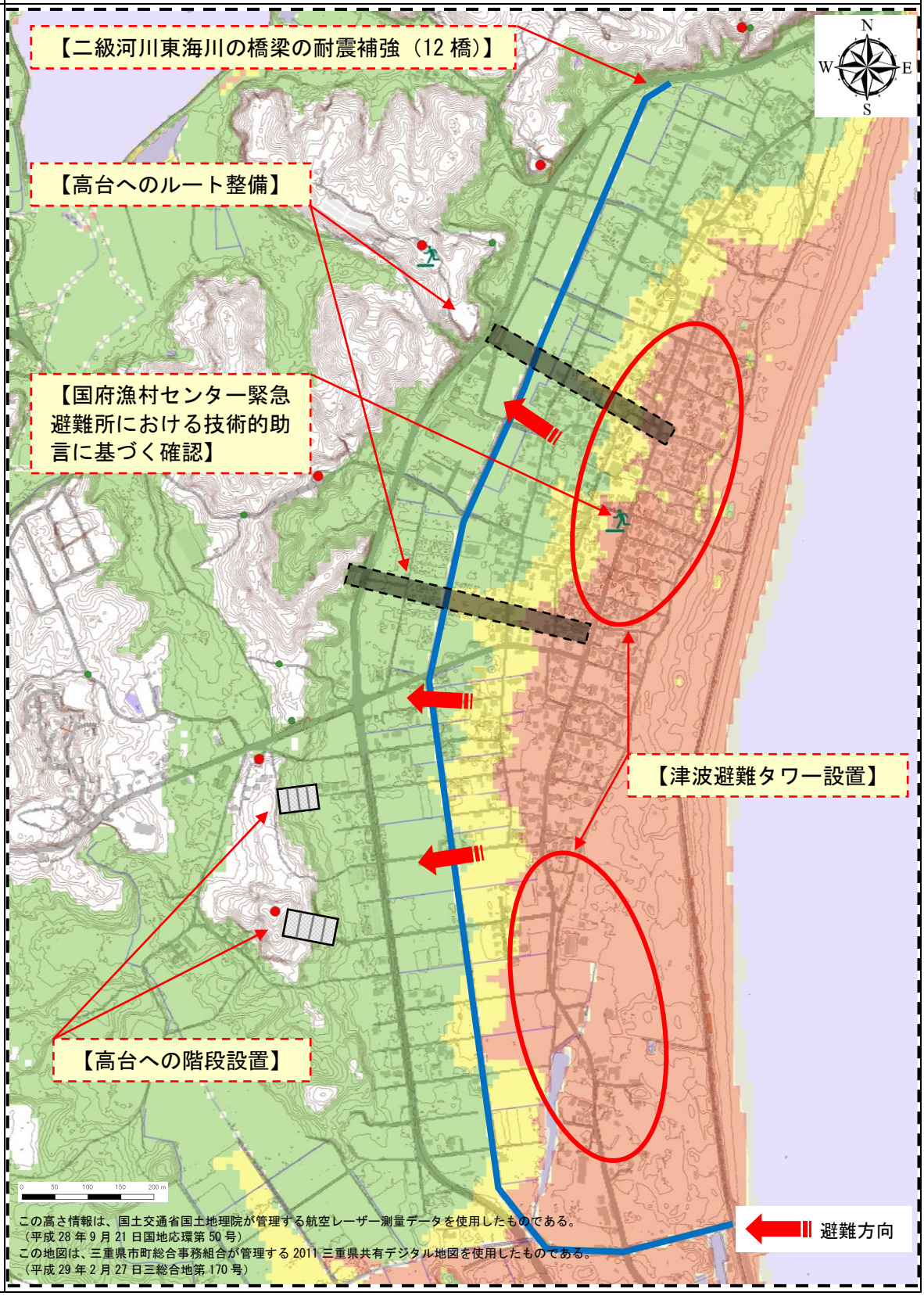

(3) 優先すべき地区

各地区の特定避難困難地域の対策を進めるにあたり、優先すべき地区について緊急度別で整理し表 3.6 に示す。

表 3.6　特定避難困難地域の対策の緊急度

緊急度	特定避難困難地域	対　　策
A	志摩町　片田	● 準用河川つつみの川の橋梁の耐震補強（7 橋） ● 高台へのルート整備（3 箇所） ● 高台への階段設置（2 箇所） ● 津波避難タワー設置（2 箇所）
	阿児町　国府	● 二級河川東海川の橋梁の耐震補強（12 橋） ● 国府漁村センター緊急避難所における技術的助言に基づく確認 ● 高台へのルート整備（2 箇所） ● 高台への階段設置（2 箇所） ● 津波避難タワーの設置（2 箇所）
B	大王町　船越	● 高台への階段設置（2 箇所） ● 高台へのルート整備 ● 津波避難タワー設置 ● 早期避難開始
	志摩町　和具	● 高台への階段設置 ● 津波避難タワー設置
	志摩町　越賀	● 早期避難開始、高台へのルート整備（2 箇所） ● 高台へのルート整備
	阿児町　甲賀	● 高台へのルート整備（5 箇所） ● 津波避難タワー設置 ● 甲賀小学校屋上における技術的助言に基づく確認
C	浜島町　浜島	● 早期避難開始
	浜島町　南張	● 二級河川湯夫川の橋梁の耐震補強（5 橋） ● 早期避難開始 ● 高台への階段設置
	大王町　畔名	● 早期避難開始 ● 畔名地区津波避難タワーにおける技術的助言に基づく確認 ● 高台へのルート整備、階段設置 ● 高台への階段設置

【緊急度の定義】

緊急度 A：早期避難開始（地震発生から 2 分で避難を開始）し、かつ少し速足（歩行速度 1.0m/秒）でも避難が困難であり、住居のある特定避難困難地域が抽出される地域で、主にハード対策を実施すべき地区。

緊急度 B：早期避難開始（地震発生から 2 分で避難を開始）することにより、特定避難困難地域を縮小できる地区で、ハード対策とソフト対策をバランスよく実施すべき地区。

緊急度 C：早期避難開始（地震発生から 2 分で避難を開始）することにより、避難が可能となり、住居のある特定避難困難地域が抽出されなくなる地域で、当面はソフト対策を重点的に実施すべき地区。

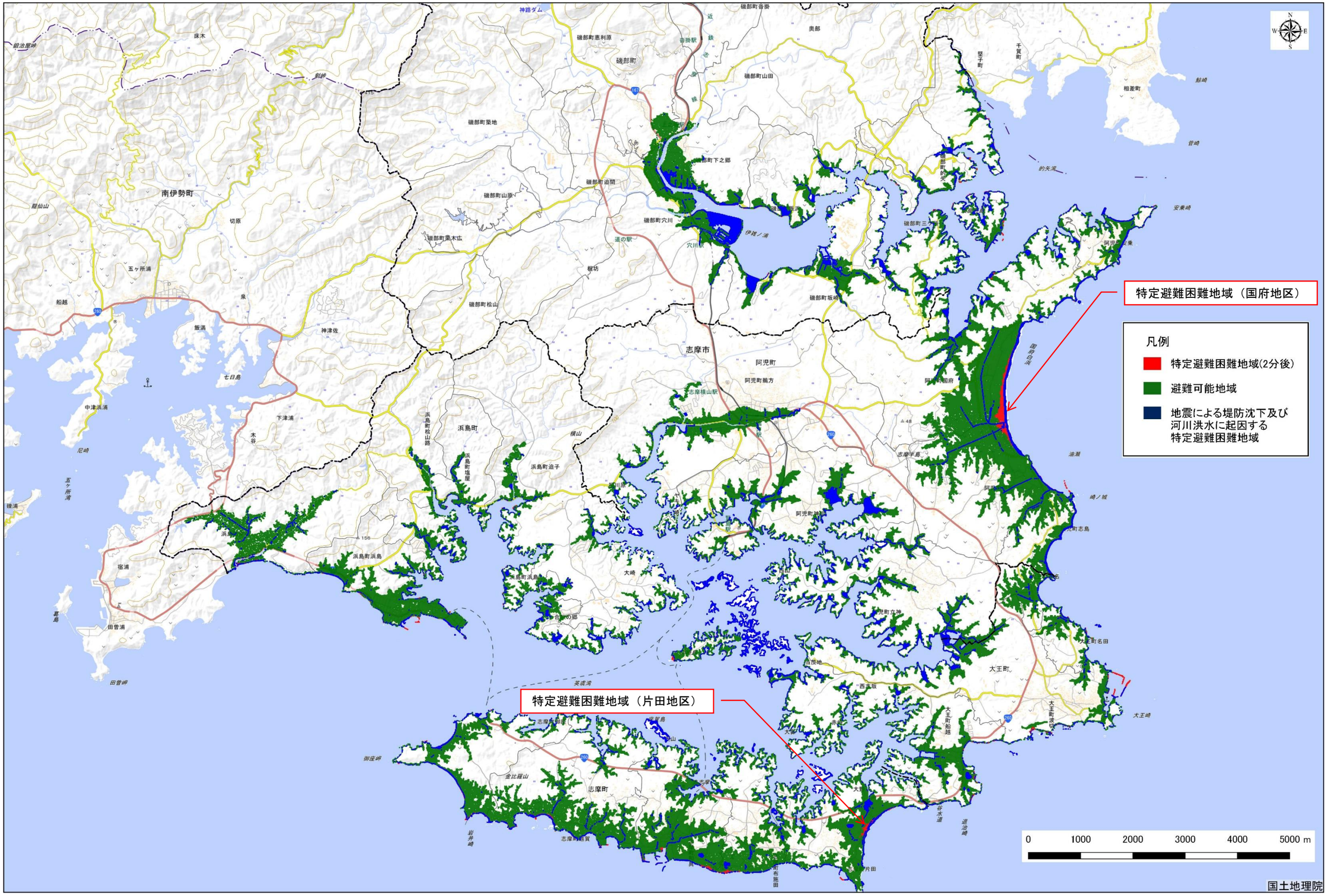

図 3.21　特定避難困難地域図（避難開始時間（2 分後）、歩行速度（1.0m/秒））