

06QF072
1:2,500地形図







三重県共有デジタル地図



PF973	PF974	PF983
QF071	QF072	QF081
QF073	QF074	QF083



1112

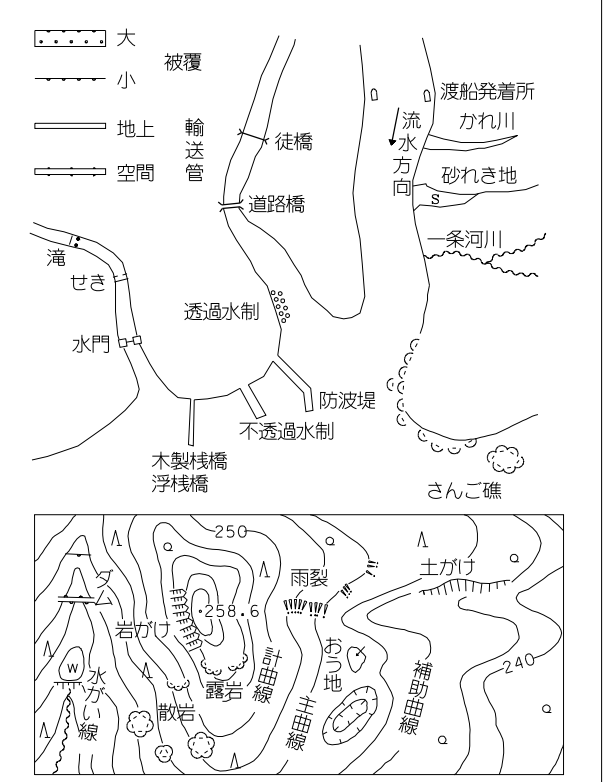
	普通建物	△37.2	三角点
	堅ろう建物	△12.04	水準点
	堅ろう建物	※14.8	歩道及び標石のある区画
	普通附壁倉	・25.6	標石のない標高点
	普通附壁倉	・18.7	図化地測定による標高点
	堅ろう附壁倉	△15.8	電子基準点

[illegible]

	興馬街道		幹線街道
	農道		沿道の軌道
	軽便道		特殊軌道
	歩道		河川
	歩道の接続		ファクトリー 及び工場地
	歩道・分離帯		谷・溝等
	保通歩道橋		鉄道の変電所
	保通歩道橋の集約		停留所
	巨木		遮断器
	排水口		変電所
	人工斜面		区域界
	境界		境界界
	土堤		料地区界

越前県界 町・郡指定区
 示図

田	田	果樹部	園直
ハ	ハ	○	山
△	△	○	山
▽	▽	○	山
*	さとろ び煙	芝地	苑地
◇	ハイナッ プル庭	広葉 樹林	しの地
×	桑畑	針葉 樹林	でしけ 杉林
△	茶畑	竹林	里地



平成14年国土交通省告示第九号の規定による
第Ⅷ 座標系(世界測地系に準拠)
投影は横メルカトル図法
図例に表示してある座標値はキロメートル単位
方眼は0.5キロメートル間隔
高さの基準は東京路の平均海面
等高線の間隔は2メートル

06QF072

平成 19 年測量		1.平成 24 年 2月	撮影
平成 24 年修正		2.平成 24 年 8月	現地調査

1.平成24年	2月	撮影
2.平成24年	8月	現地調査

1 : 2.500



「この測量成果は、国土地理院長の承認及び財産を得て同院所管の測量成果を適用して得たものである（第100号） 第23 条公第38条第1項」

計画機関 三重県市町総合事務組合

作業機関名 共有デジタル地図
共同整備業務共同企業体