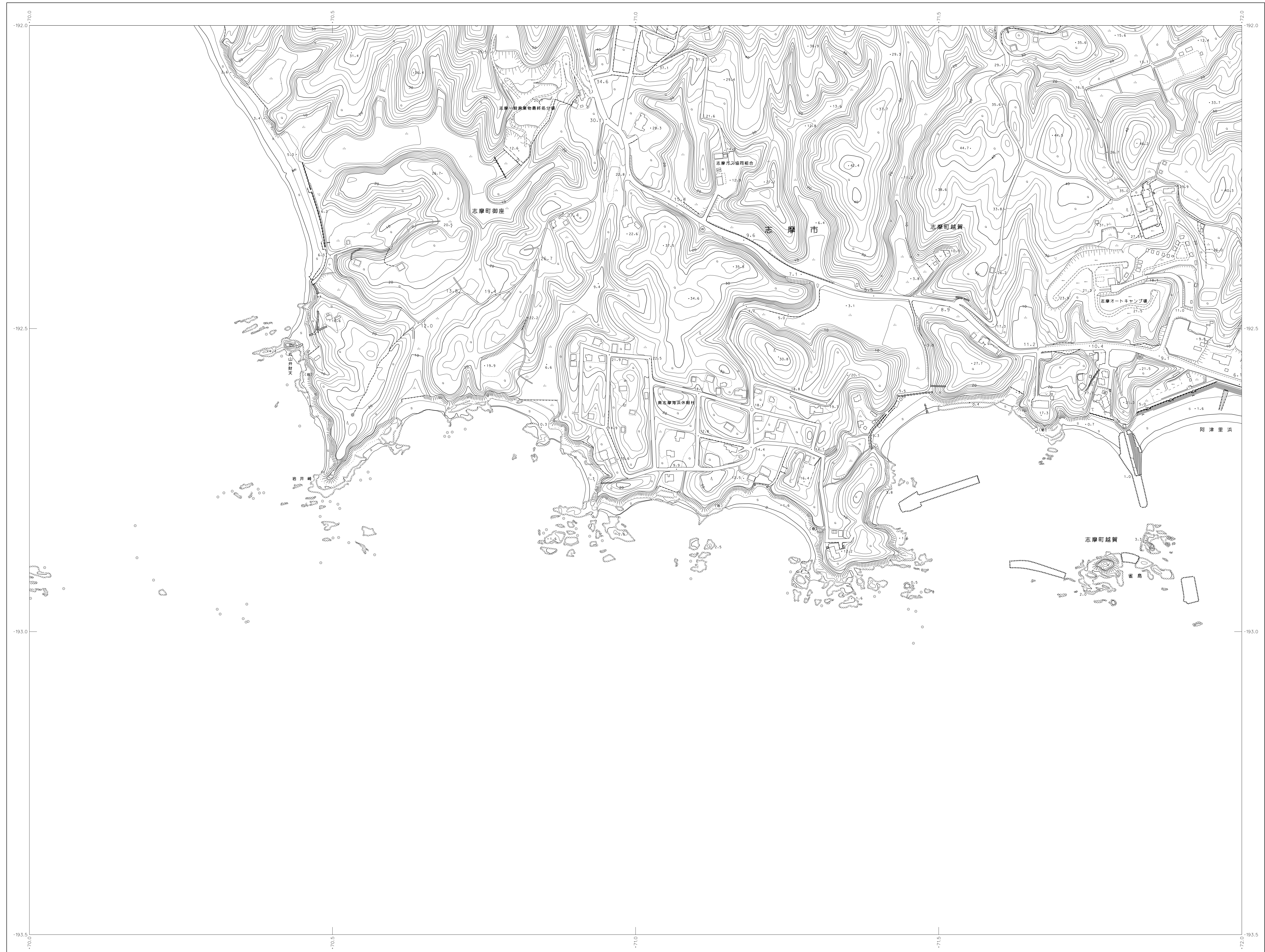
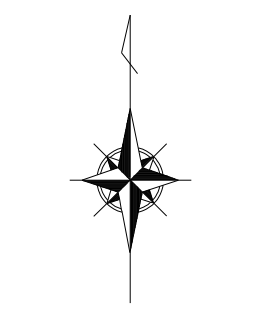


06QF472  
1:2,500地形図

# 三重県共有デジタル地図



QF373	QF374	QF383
	QF472	QF481
		QF483



**記号**


	普通建物	△37.2	三角点
	道路	■12.04	水準点
	等高線	○14.8	浮標
	鉄道	▽25.6	標高
	電力線	◇18.1	標高
	水	▲15.8	標高
	橋	▽	標高

田	畑	雑草	樹木
水	池	沼	川
山	丘	谷	崖
砂	浜	磯	岩
雪	氷	霧	雲
霧	雲	雨	雪
雷	電	風	砂
嵐	塵	埃	煙
霧	雲	雨	雪
霧	雲	雨	雪
霧	雲	雨	雪
霧	雲	雨	雪

平成19年測量  
平成24年修正

1:平成24年2月 編製  
2:平成24年8月 現地調査

1:2,500



【この測量結果は、国土院提供の基礎図面（地形図）の縮尺を基に、デジタル化されたものである（保証書等）】

計画機関 三重県市町総合事務組合  
作業機関名 共有デジタル地図  
共同整備業務共同企業体

06QF472