


平成十六年十月

(2-2号箇所)

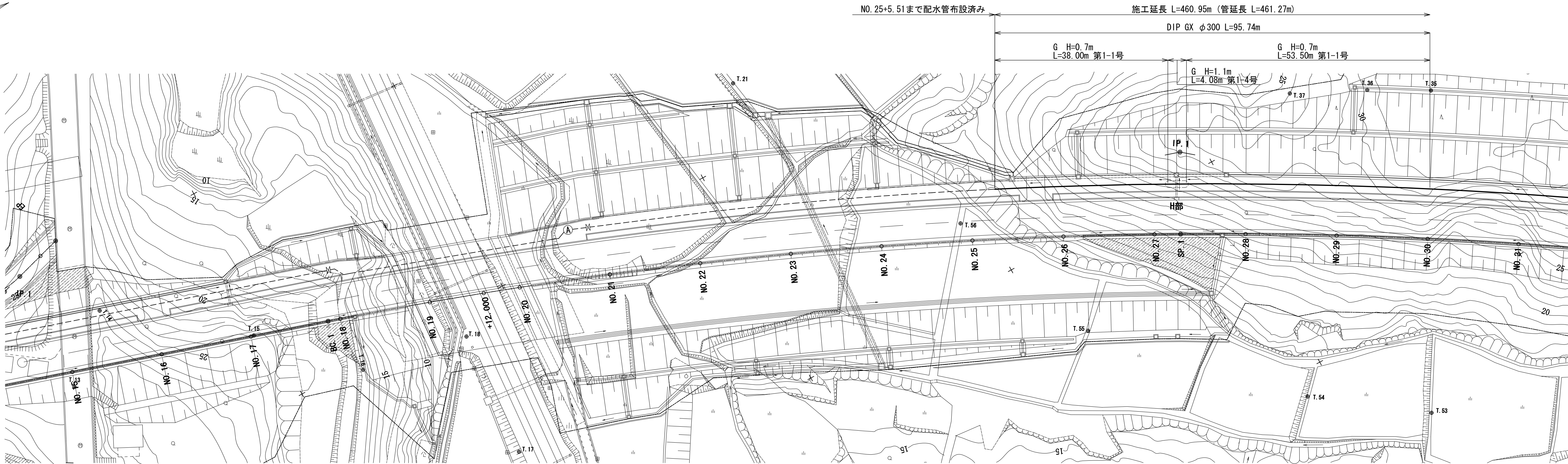
工事名	国道167号（鵜方磯部BP） 配水管布設工事（磯部工区その3）		
施工箇所名	志摩市磯部町穴川・坂崎地内		
図面の種類	位置図		
縮尺	1/25,000	図面番号	1
志摩市上下水道部			



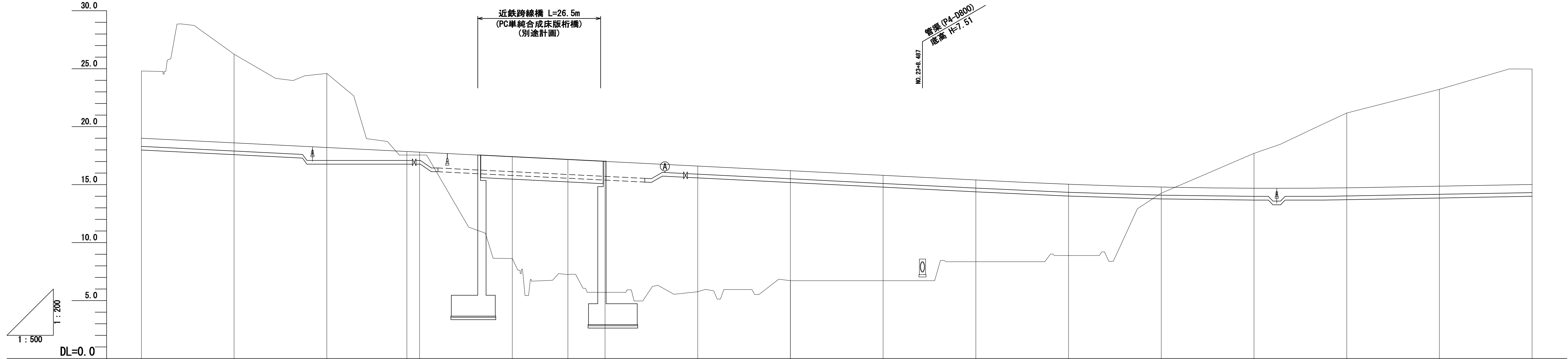


平面図(1)  
S=1:500

磯部工区(2-2号箇所)



縦断面図(1)  
V=1:100 H=1:500



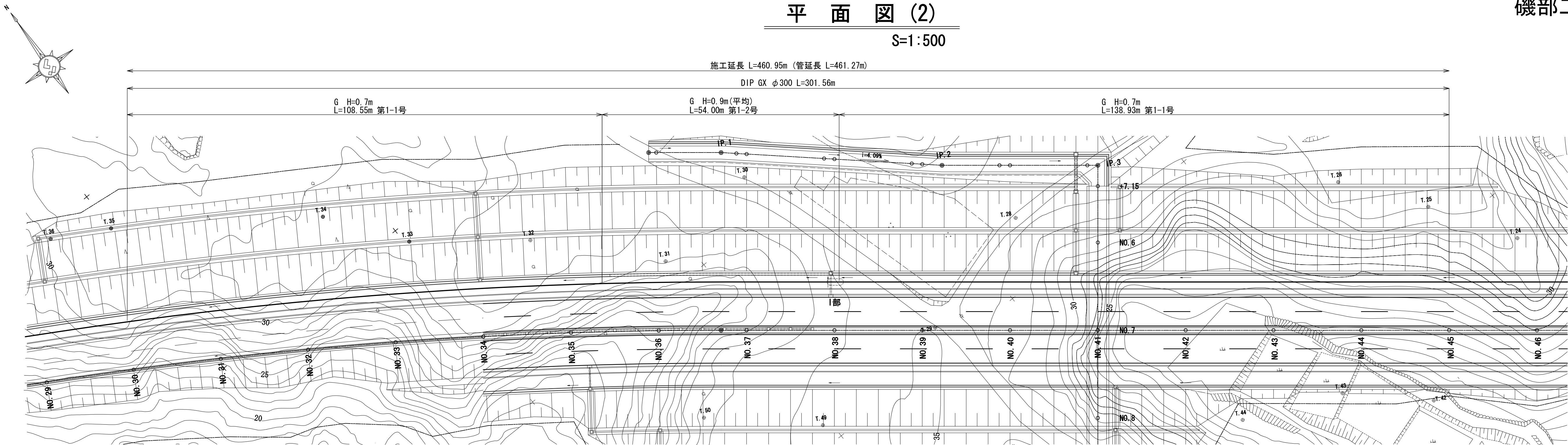
勾配	<div><div></div><div><div><div></div><div></div></div><div><div></div><div></div></div><div><div></div><div></div></div><div><div></div><div></div></div><div><div></div><div></div></div><div><div></div><div></div></div><div><div></div><div></div></div><div><div></div><div></div></div><div><div></div><div></div></div><div><div></div><div></div></div><div><div></div><div></div></div><div><div></div><div></div></div><div><div></div><div></div></div><div><div></div><div></div></div><div><div></div><div></div></div><div><div></div><div></div></div><div><div></div><div></div></div><div><div></div><div></div></div><div><div></div><div></div></div></div></div>																			
計画高	19.01	18.61	18.21	17.86	17.81	17.41	17.17	17.01	16.61	16.21	15.81	15.41	15.03	14.79	14.75	14.69	14.69	14.73	14.87	15.02
土被り	0.70	0.70	1.12	0.77	0.72	1.29	1.29	1.29	0.70	0.70	0.70	0.70	0.70	0.70	0.70	0.70	1.10	0.70	0.70	0.70
追加距離	300.000	320.000	340.000	357.276	360.000	380.000	392.000	400.000	420.000	440.000	460.000	480.000	500.000	520.000	526.727	540.000	545.731	560.000	580.000	600.000
単距離	20.000	20.000	20.000	17.276	2.724	20.000	12.000	8.000	20.000	20.000	20.000	20.000	20.000	20.000		20.000	5.731	14.269	20.000	20.000
測点	NO. 15	NO. 16	NO. 17	BC. 1 NO. 18		NO. 19	+12.000	NO. 20	NO. 21	NO. 22	NO. 23	NO. 24	NO. 25	NO. 26	+6.727	NO. 27	SP. 1	NO. 28	NO. 29	NO. 30

(2-2号箇所)			
工事名	国道167号(鶺方磯部BP) 配水管布設工事(磯部工区その3)		
施工箇所名	志摩市磯部町穴川・坂崎地内		
図面の種類	平面図・縦断面図(1)		
縮尺	1:100 1:500	図面番号	2
志摩市上下水道部			

平 面 図 (2)

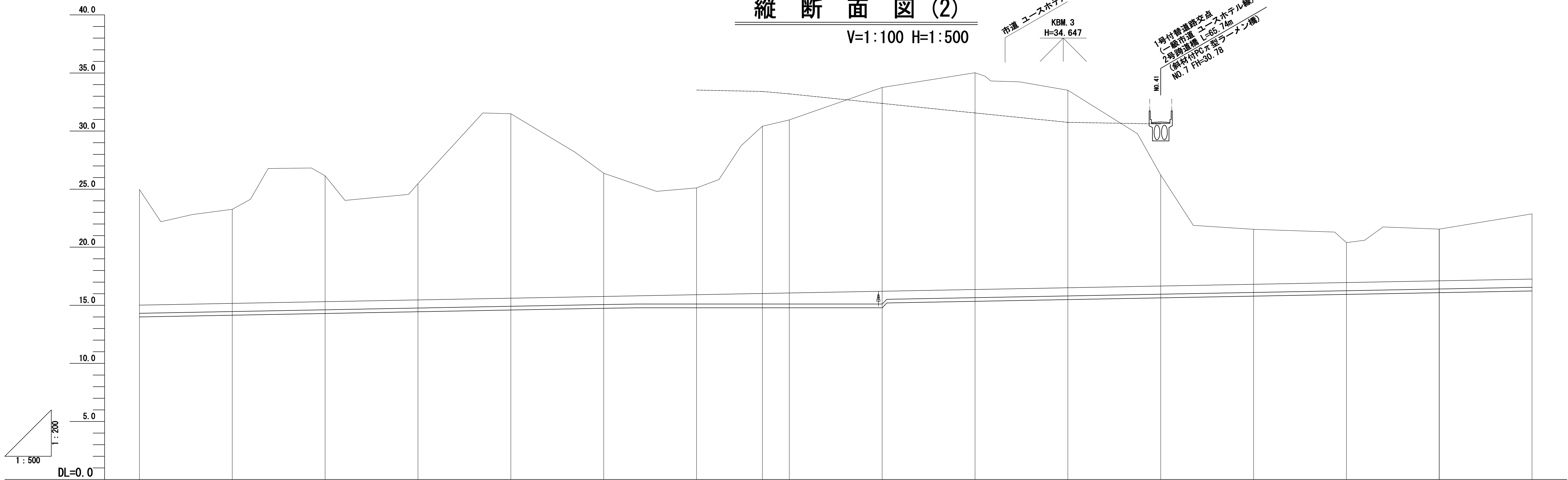
S=1:500

磯部工区(2-2号箇所)



縦 断 面 図 (2)

V=1:100 H=1:500



勾 配																	
計画高	15.02	15.17	15.32	15.46	15.61	15.76	15.91	16.02	16.06	16.21	16.36	16.51	16.66	16.81	16.96	17.11	17.26
土被り	0.70	0.70	0.70	0.70	0.70	0.70	0.80	0.91	0.95	1.10	0.70	0.70	0.70	0.70	0.70	0.70	0.70
追加距離	600.000	620.000	640.000	660.000	680.000	700.000	720.000	734.185	740.000	760.000	780.000	800.000	820.000	840.000	860.000	880.000	900.000
単距離	20.000	20.000	20.000	20.000	20.000	20.000	20.000	14.185	5.815	20.000	20.000	20.000	20.000	20.000	20.000	20.000	20.000
測 点	NO. 30	NO. 31	NO. 32	NO. 33	NO. 34	NO. 35	NO. 36	EC. 1	NO. 37	NO. 38	NO. 39	NO. 40	NO. 41	NO. 42	NO. 43	NO. 44	NO. 45

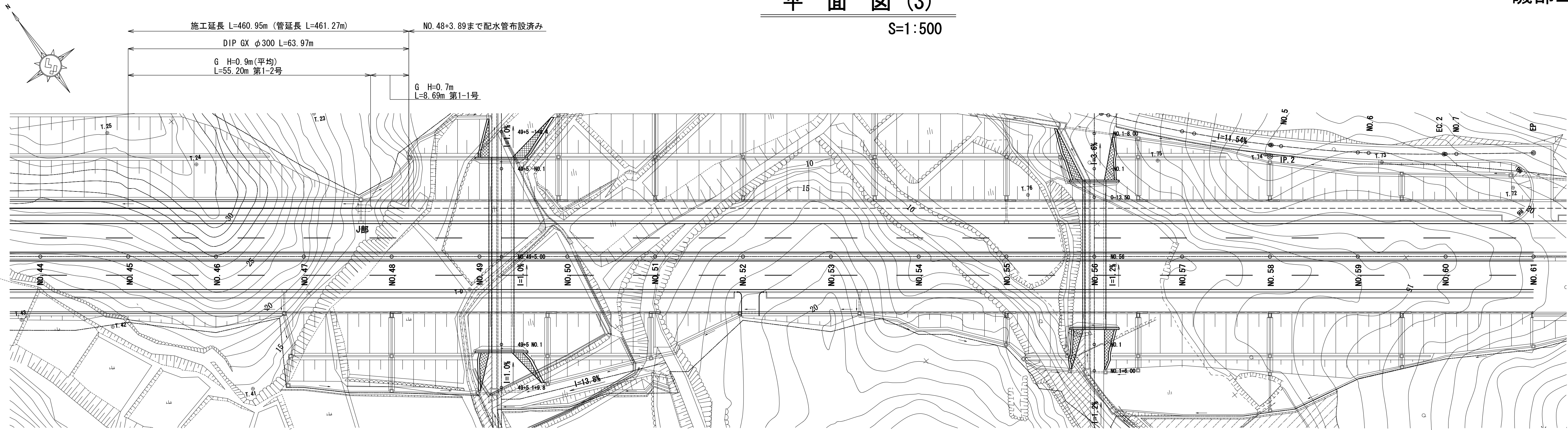
(2-2号箇所)

工 事 名	国道167号 (鵜方磯部BP) 配水管布設工事 (磯部工区その3)		
施工箇所名	志摩市磯部町穴川・坂崎地内		
図面の種類	平面図・縦断面図 (2)		
縮 尺	1 : 100 1 : 500	図面番号	3
志摩市上下水道部			

平 面 図 (3)

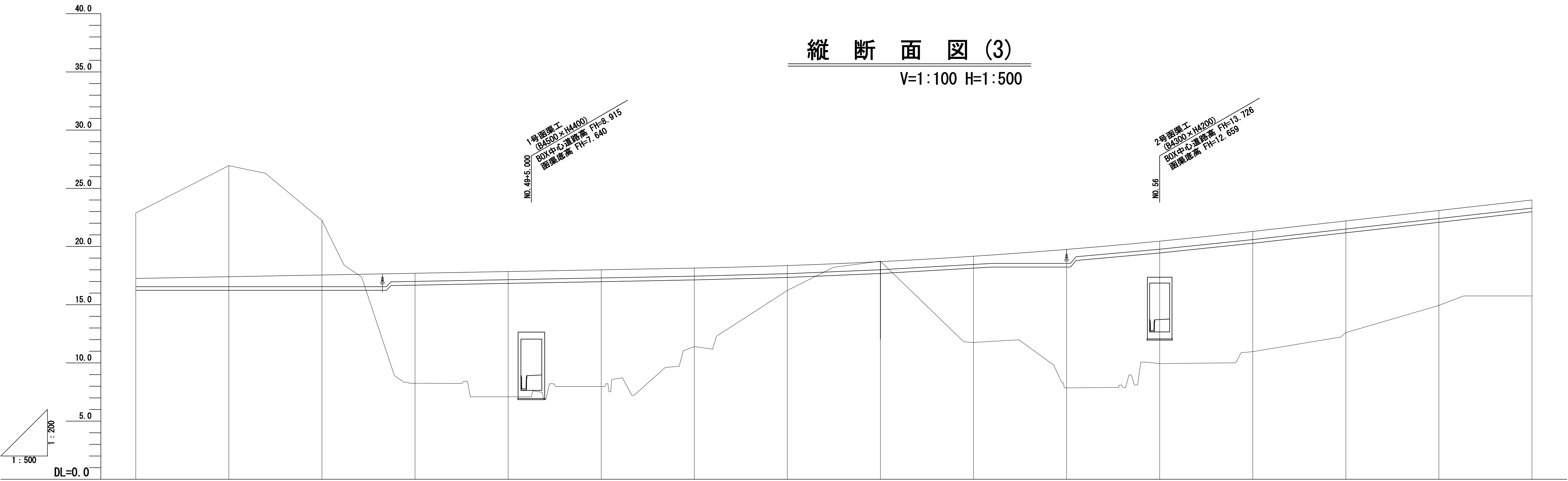
S=1:500

磯部工区(2-2号箇所)



縦 断 面 図 (3)

V=1:100 H=1:500



勾 配																
計画高	17.26	17.41	17.55	17.70	17.85	18.00	18.15	18.36	18.70	19.16	19.75	20.46	21.30	22.20	23.10	24.00
土被り	0.70	0.85	1.00	0.70	0.70	0.70	0.70	0.70	0.70	0.70	1.20	0.70	0.70	0.70	0.70	0.70
追加距離	900.000	920.000	940.000	960.000	980.000	1000.000	1020.000	1040.000	1060.000	1080.000	1100.000	1120.000	1140.000	1160.000	1180.000	1200.000
単距離	20.000	20.000	20.000	20.000	20.000	20.000	20.000	20.000	20.000	20.000	20.000	20.000	20.000	20.000	20.000	20.000
測 点	NO. 45	NO. 46	NO. 47	NO. 48	NO. 49	NO. 50	NO. 51	NO. 52	NO. 53	NO. 54	NO. 55	NO. 56	NO. 57	NO. 58	NO. 59	NO. 60

(2-2号箇所)

工 事 名	国道167号 (鵜方磯部BP) 配水管布設工事 (磯部工区その3)		
施工箇所名	志摩市磯部町穴川・坂崎地内		
図面の種類	平面図・縦断面図 (3)		
縮 尺	1:100 1:500	図面番号	4

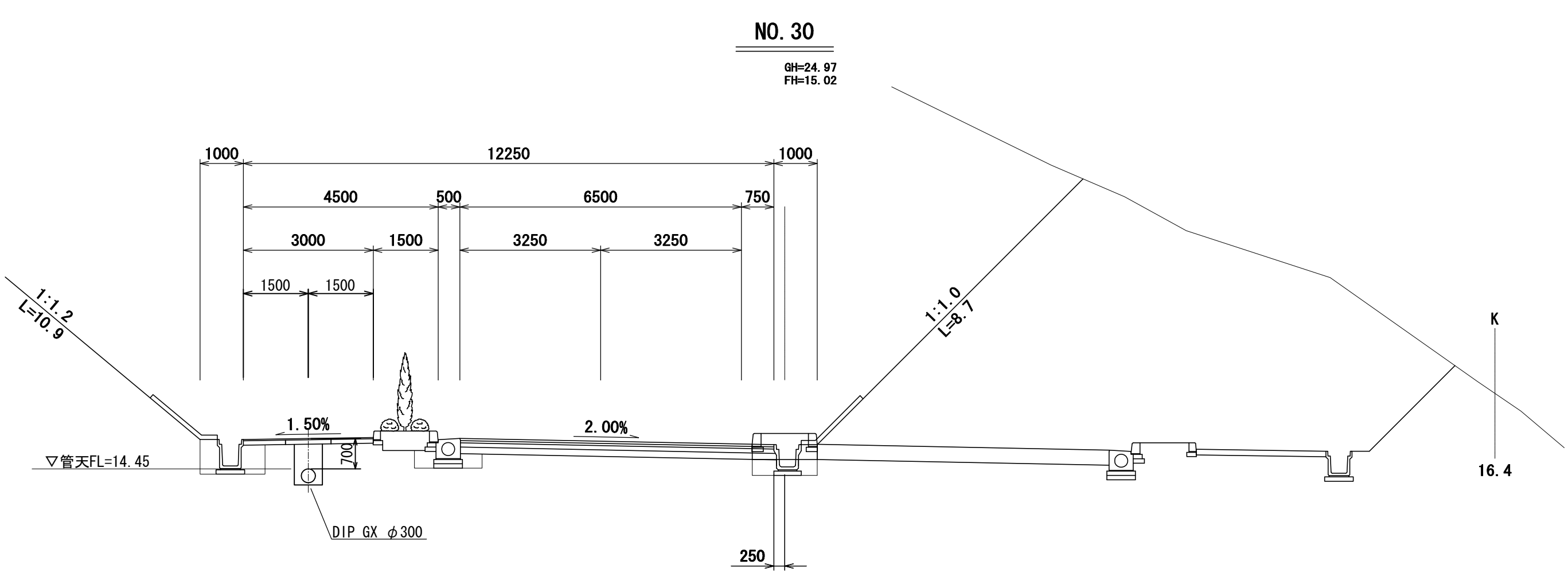
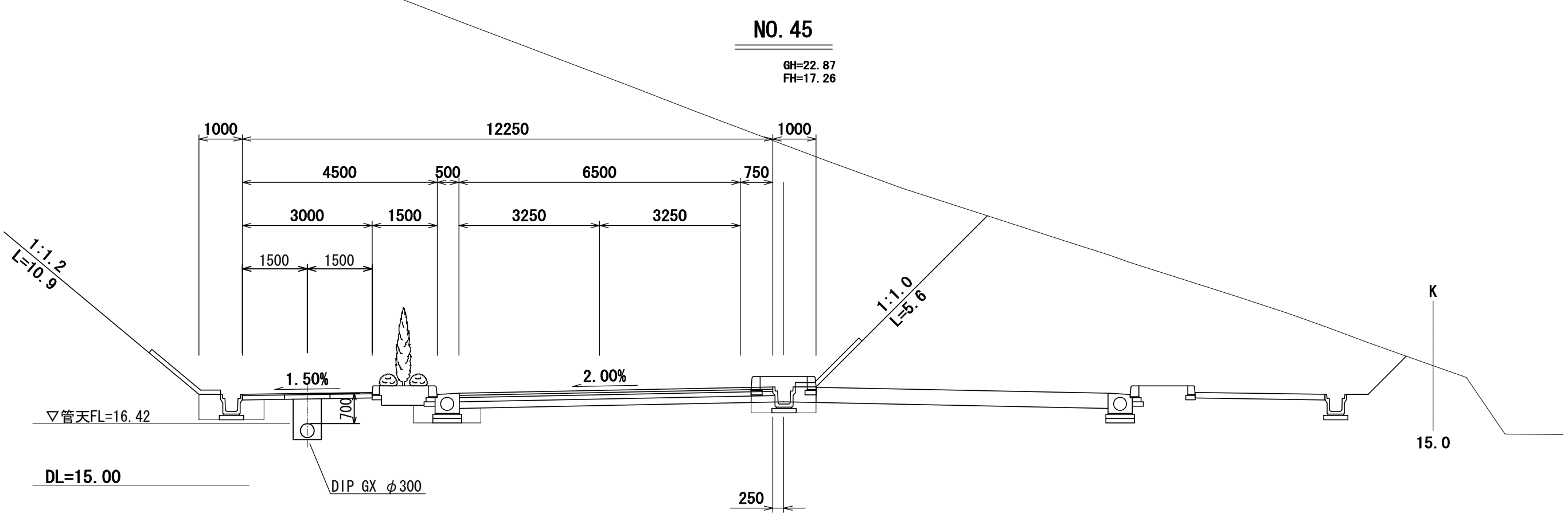
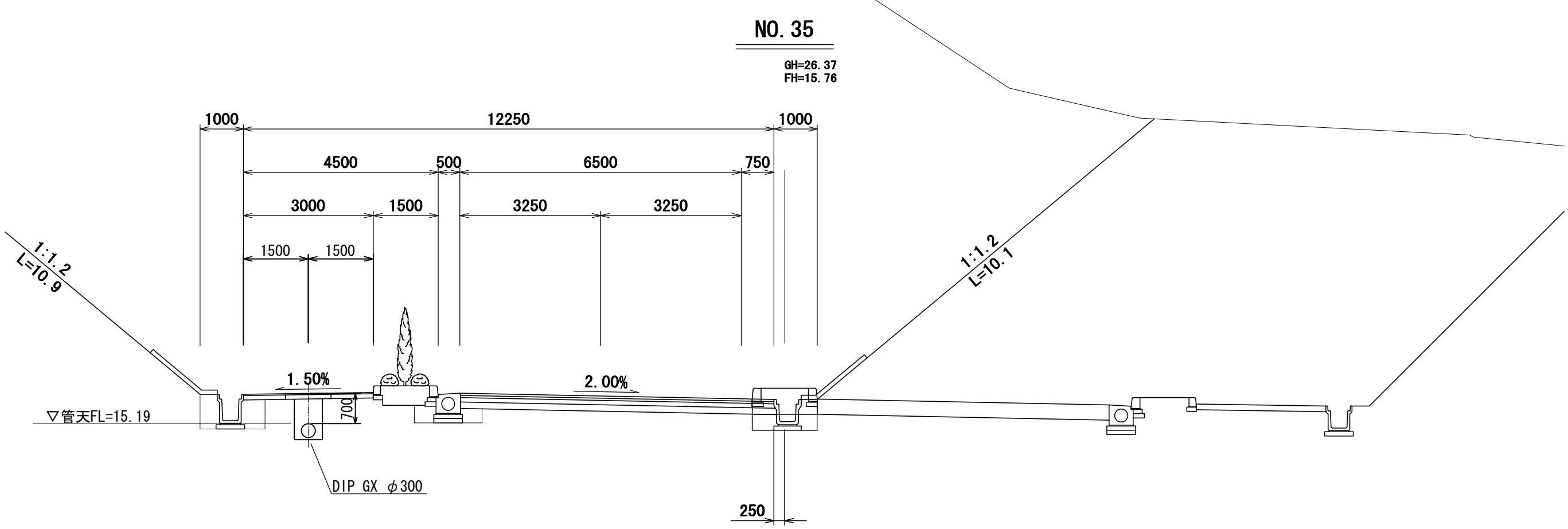
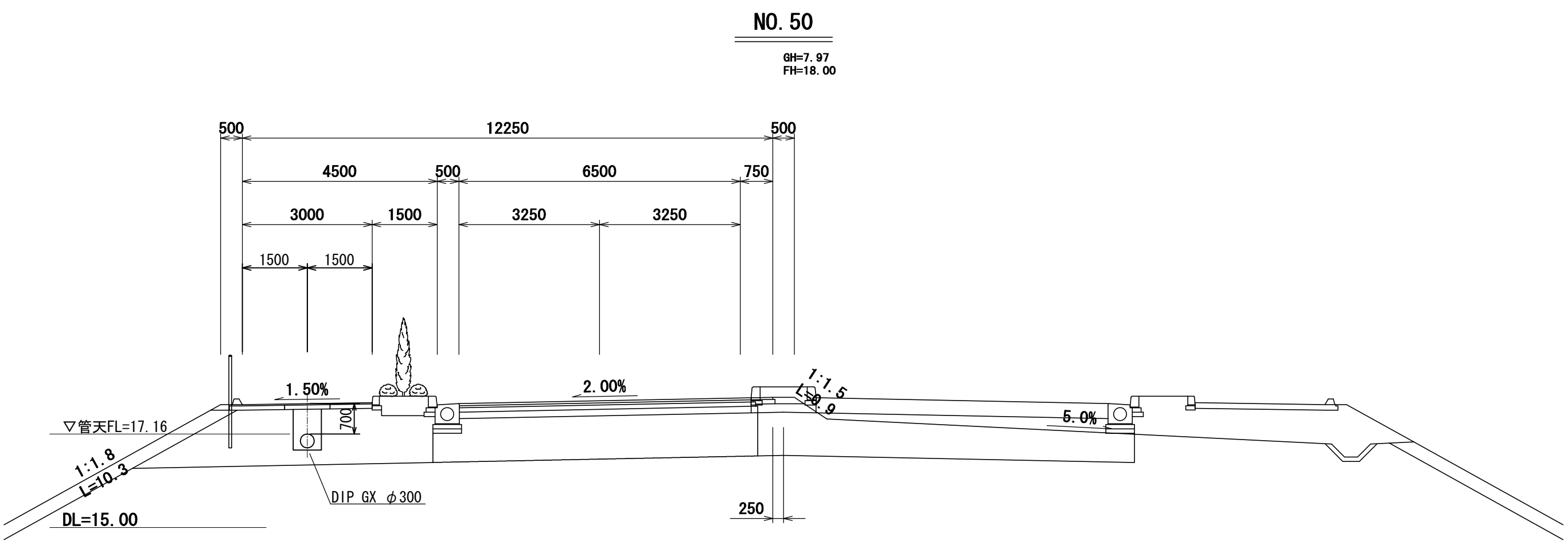
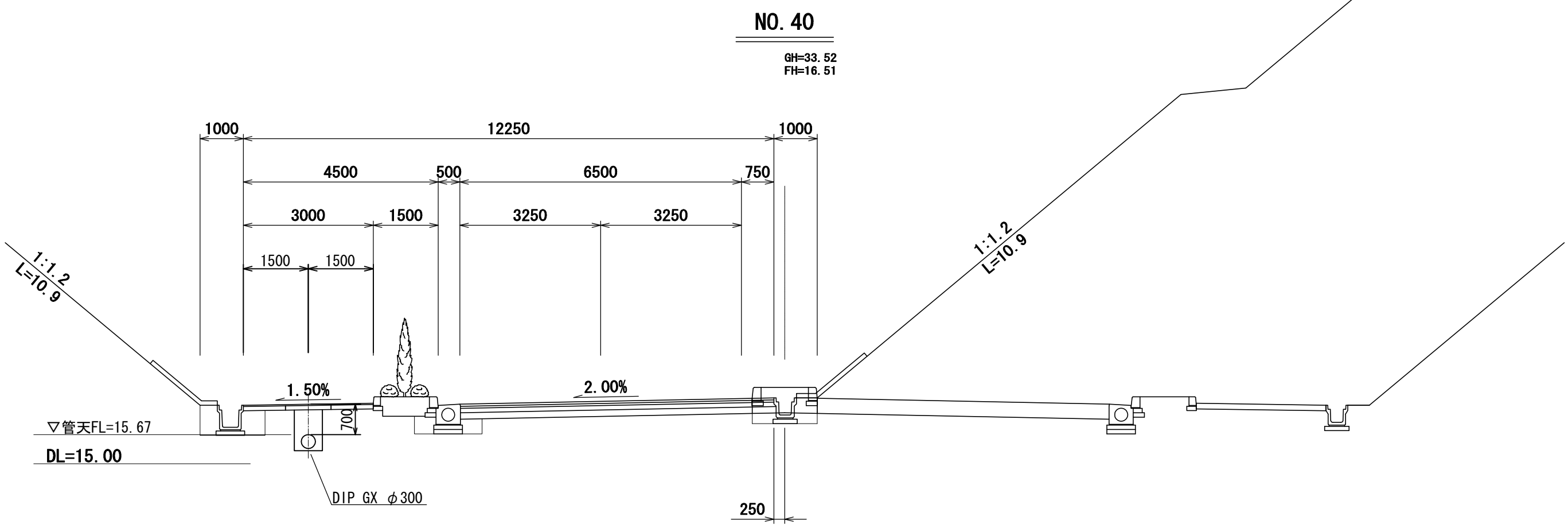
志摩市上下水道部



横断面図

S=1:100

磯部工区(2-2号箇所)



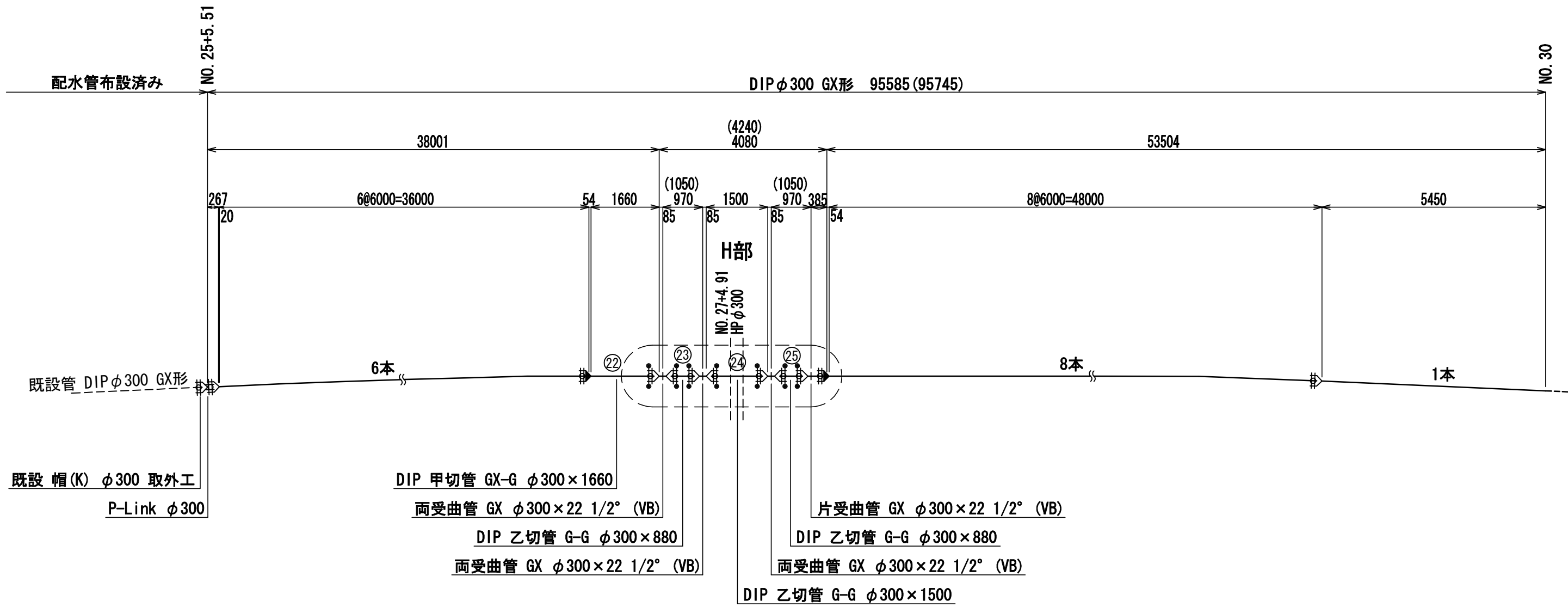
(2-2号箇所)

工事名	国道167号(鵜方磯部BP) 配水管布設工事(磯部工区その3)		
施工箇所名	志摩市磯部町穴川・坂崎地内		
図面の種類	横断面図		
縮尺	1:100	図面番号	5
志摩市上下水道部			

配管詳細図 (1)

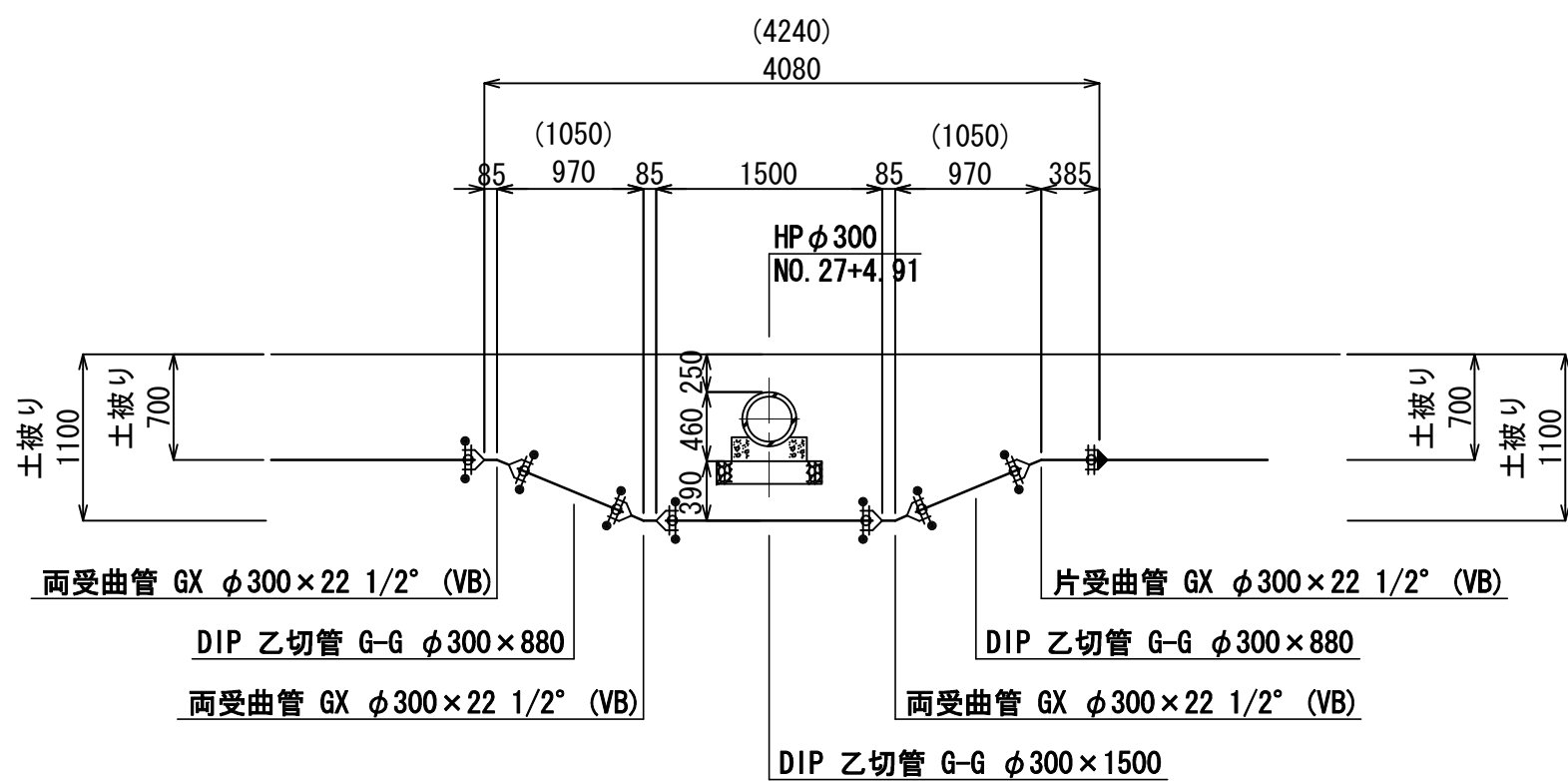
S=1:100

磯部工区(2-2号箇所)



H部詳細図

S=1:50



凡 例

GX形ライナ付	
G-Link	

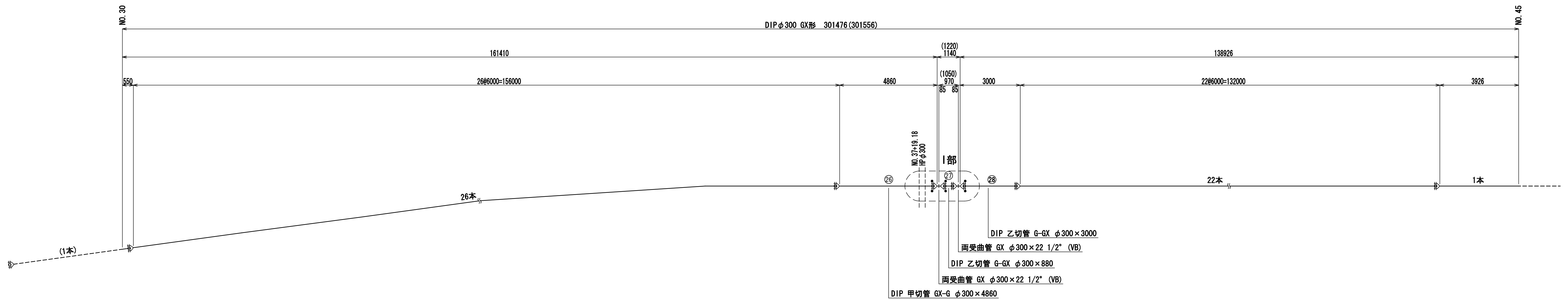
(2-2号箇所)

工 事 名	国道167号 (鵜方磯部BP) 配水管布設工事 (磯部工区その3)		
施工箇所名	志摩市磯部町穴川・坂崎地内		
図面の種類	配管詳細図 (1)		
縮 尺	1:50 1:100	図面番号	6
志摩市上下水道部			

## 配管詳細図 (2)

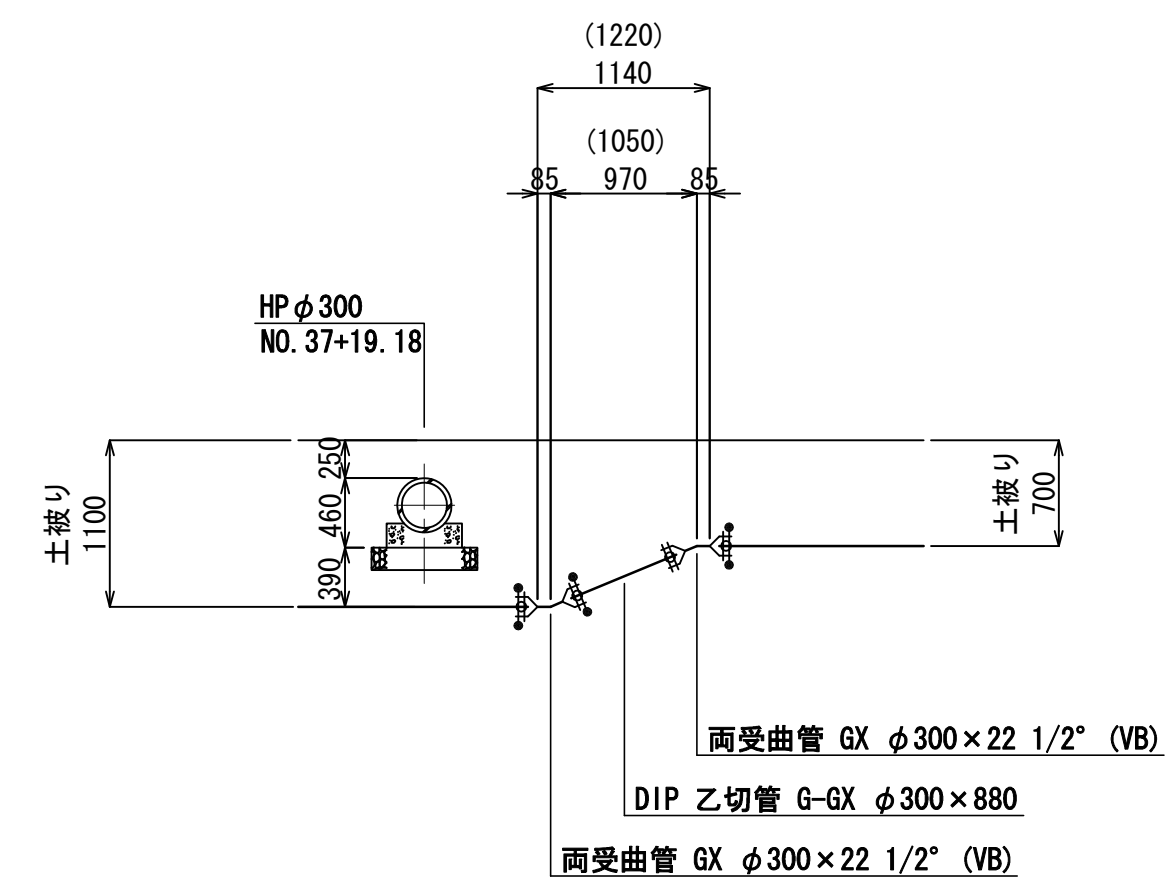
S=1 : 100

磯部工区(2-2号箇所)





## 1部詳細図

S=1:50



## 凡 例

GX形ライナ付 

G-Link 

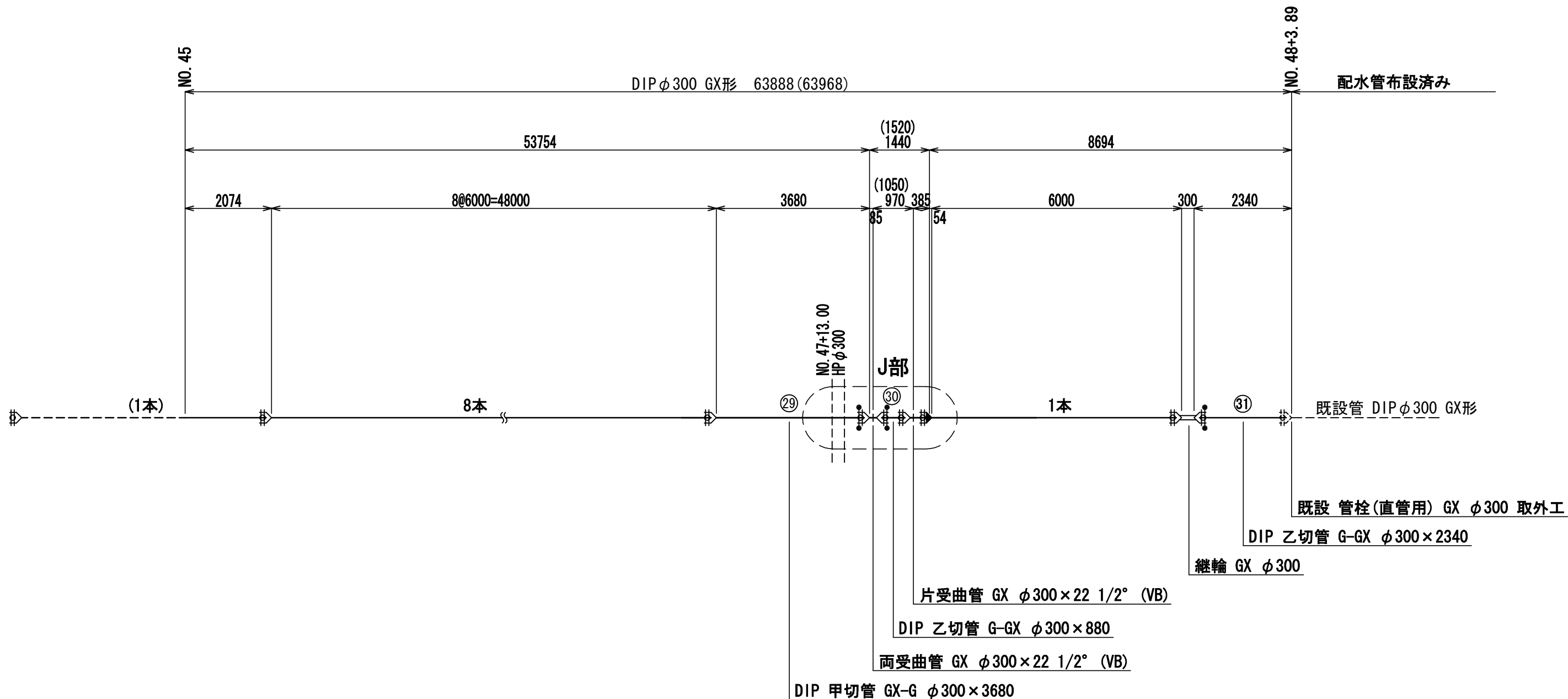
(2-2号箇所)

工事名	国道167号（鶴方磯部BP） 配水管布設工事（磯部工区その3）		
施工箇所名	志摩市磯部町穴川・坂崎地内		
図面の種類	配管詳細図（2）		
縮尺	1：50 1：100	図面番号	7
志摩市上下水道部			

配管詳細図 (3)

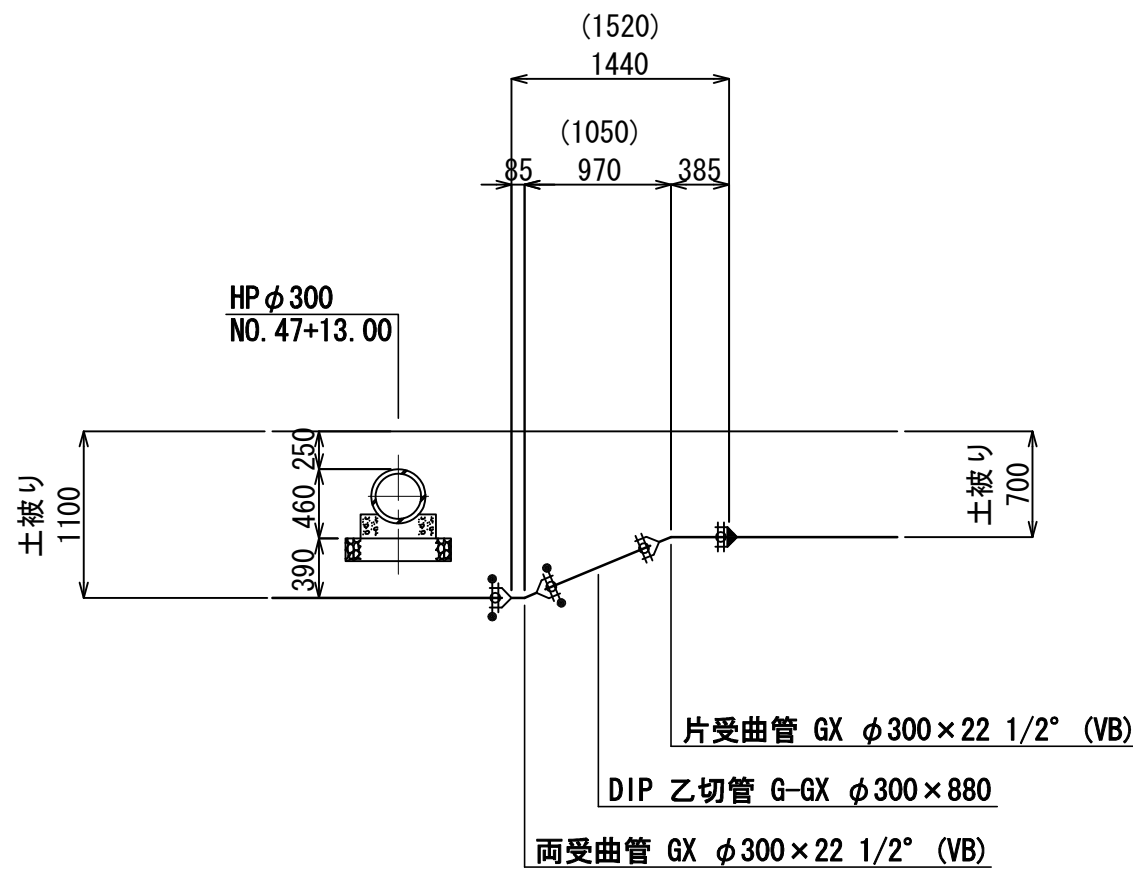
S=1:100

磯部工区(2-2号箇所)



J部詳細図

S=1:50



凡 例

GX形ライナ付	
G-Link	

(2-2号箇所)

工事名	国道167号(鵜方磯部BP) 配水管布設工事(磯部工区その3)		
施工箇所名	志摩市磯部町穴川・坂崎地内		
図面の種類	配管詳細図(3)		
縮尺	1:50 1:100	図面番号	8

志摩市上下水道部



S=1 : 20

国道歩道部  
DIPφ300

---

工事名	国道167号(鵜方磯部BP)
-----	----------------

志摩市上下水道部

---