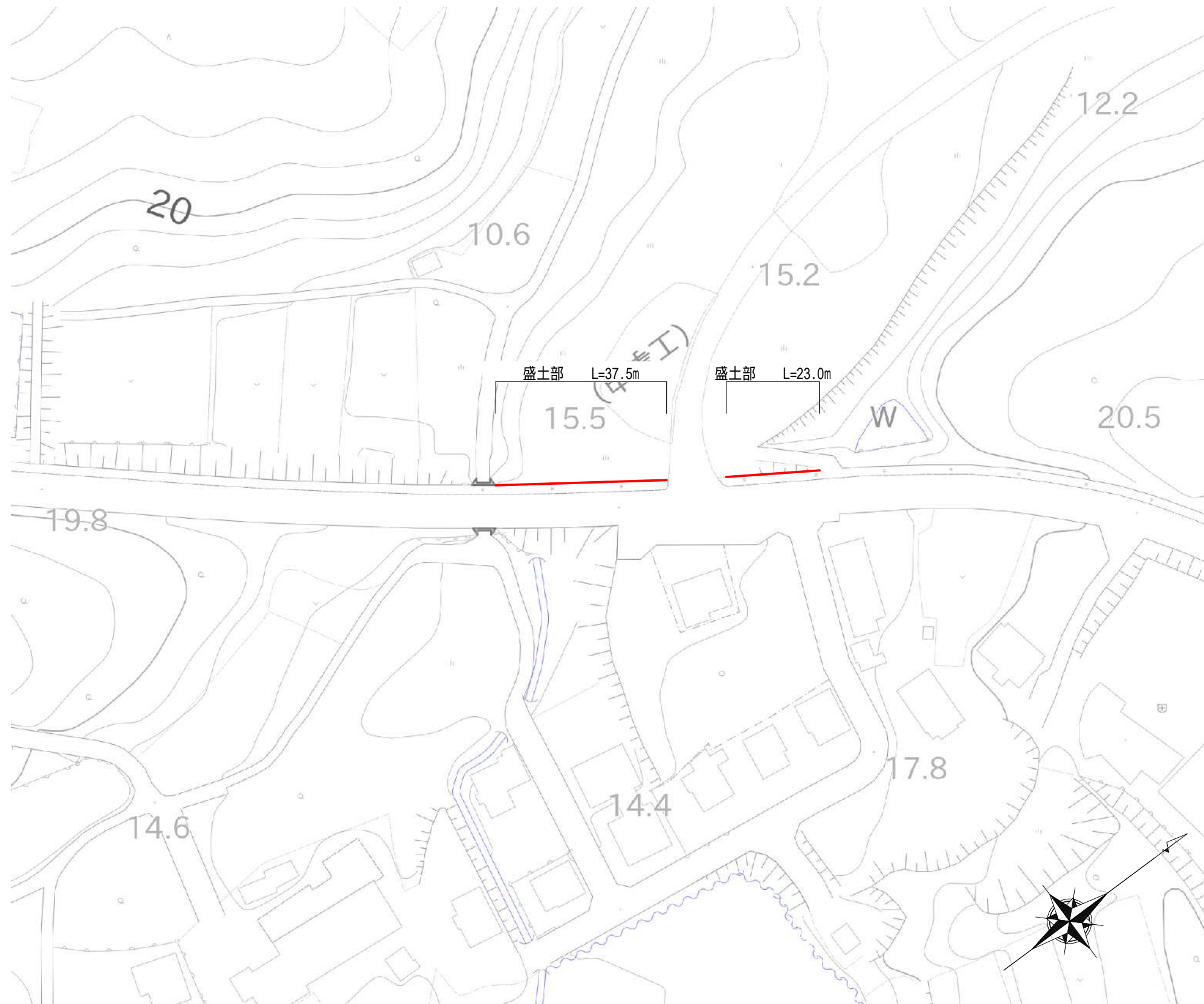


工 事 名		平成29年度 第182阿001号 道路等除草・防草対策業務 (阿児町地内) 前期		
工事場所		志摩市 阿児町 地内		
名 称	位置図			
縮 尺	1/20000	設計年月日		
工 種		設 計 者		
志 摩 市		図 面 番 号	1/3	

平面図 S=1:1000

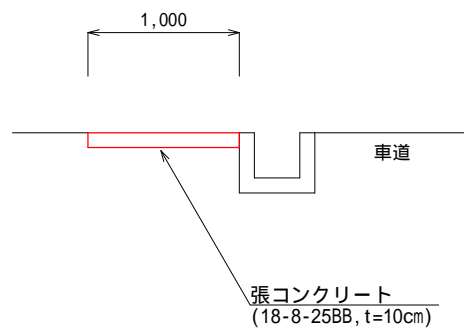


市道パールロード関連道線
(阿児町鵜方地内)

工 事 名		平成29年度 第1B2阿001号 道路等除草・防草対策業務 (阿児町地内)前期		
工事場所		志摩市 阿児町 地内		
名 称	防草対策工 平面図			
縮 尺	図 示	設計年月日		
工 種		設 計 者		
志 摩 市		図 面 番 号	2/3	

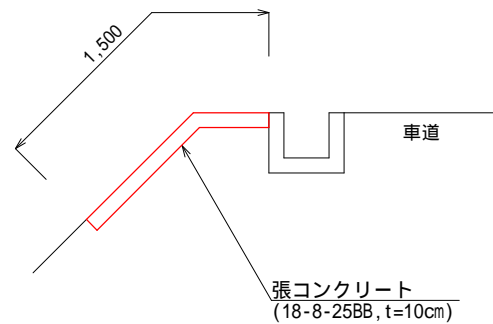
標準断面図 S=1:50

平 坦 部



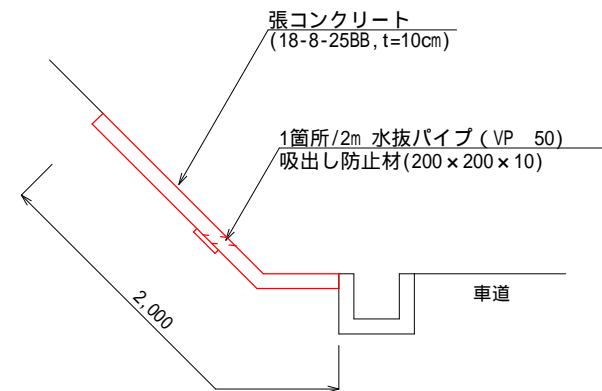
概ね10m毎に目地を設置する。
境界までが1.0m未満の場合は、境界までとする。

盛 土 部



概ね10m毎に目地を設置する。
法尻または境界までが1.5m未満の場合は、法尻または境界までとする。

切 土 部



概ね10m毎に目地を設置する。
法肩または境界までが2.0m未満の場合は、法肩または境界までとする。

市道パールロード関連道線
(阿児町鵜方地内)

工 事 名		平成29年度 第1B2阿001号 道路等除草・防草対策業務 (阿児町地内)前期		
工事場所		志摩市 阿児町 地内		
名 称	防草対策工 標準断面図			
縮 尺	図 示	設計年月日		
工 種		設 計 者		
志 摩 市		図 面 番 号	3/3	