



市道里鹿谷線
L=1033m(作業延長)刈幅70cm,片側
L=182m(縁石除草),片側

工 事 名		平成29年度 第1B2阿002号 道路等除草・防草対策業務 (阿児町地内)前期	
工事場所		志摩市 阿児町 地内	
名 称	位置図		
縮 尺	1/30000	設計年月日	
工 種		設 計 者	
志 摩 市		図 面 番 号	1/3

平面図 S=1:1000

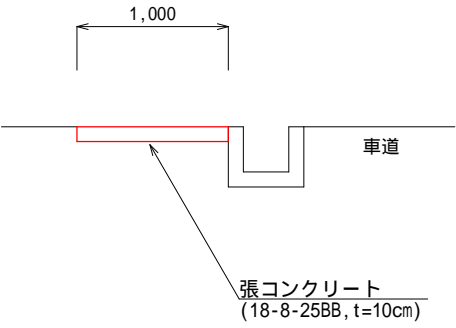


市道鵜方立神線（阿児町神明地内）

工 事 名		平成29年度 第182阿002号 道路等除草・防草対策業務 （阿児町地内）前期	
工事場所		志摩市 阿児町 地内	
名 称	防草対策工 平面図		
縮 尺	図 示	設計年月日	
工 種		設 計 者	
志 摩 市		図 面 番 号	2 / 3

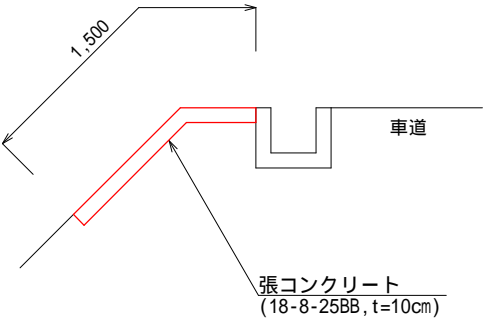
標準断面図 S=1:50

平 坦 部



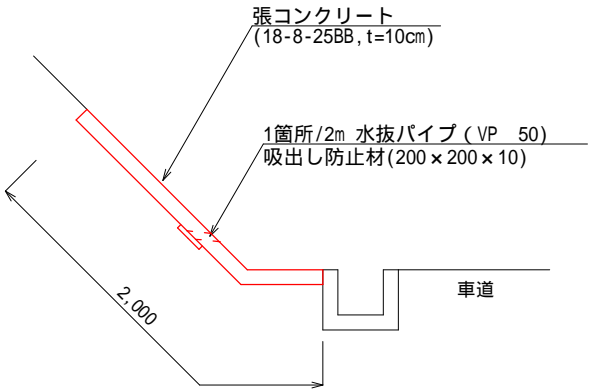
概ね10m毎に目地を設置する。
境界までが1.0m未満の場合は、境界までとする。

盛 土 部



概ね10m毎に目地を設置する。
法尻または境界までが1.5m未満の場合は、法尻または境界までとする。

切 土 部



概ね10m毎に目地を設置する。
法肩または境界までが2.0m未満の場合は、法肩または境界までとする。

市道鵜方立神線（阿児町神明地内）

工 事 名		平成29年度 第182阿002号 道路等除草・防草対策業務 （阿児町地内）前期	
工事場所		志摩市 阿児町 地内	
名 称	防草対策工 標準断面図		
縮 尺	図 示	設計年月日	
工 種		設 計 者	
志 摩 市		図 面 番 号	3/3