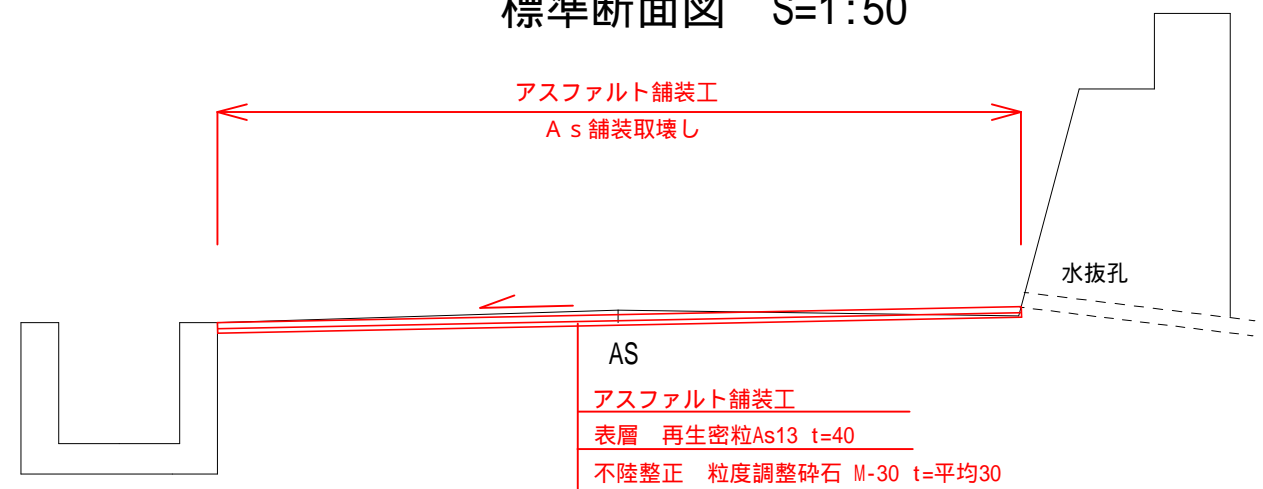


市道桧山路1号線 平面図 S=1:500



標準断面図 S=1:50

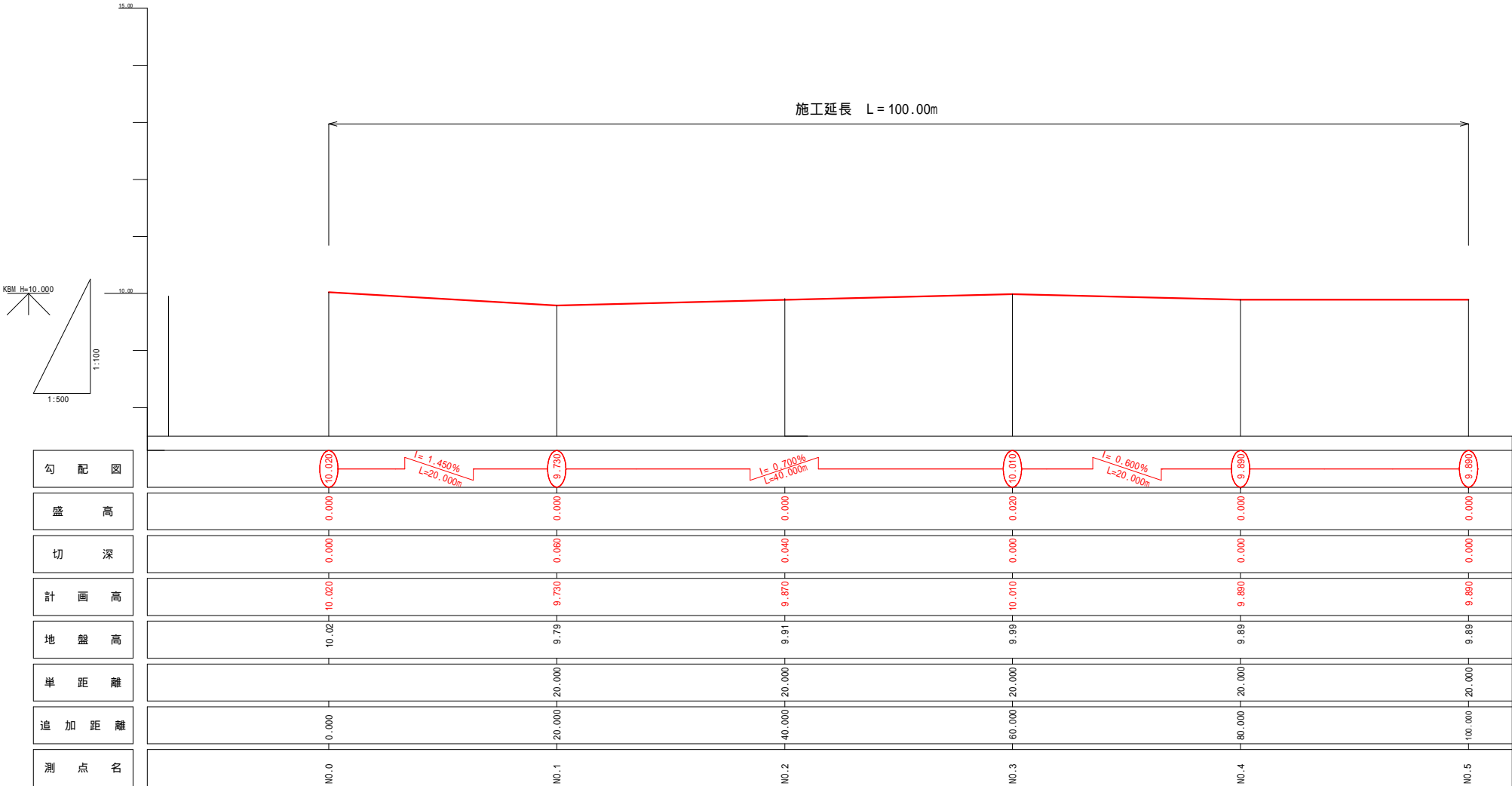


堤防の水抜孔の位置を事前に確認し、舗設時に塞いでしまわないよう注意する。

市道桧山路1号線

工事名		平成29年度 第3A1浜002号 市道桧山路1号線他1線 舗装工事		
工事場所		志摩市 志摩町 桧山路・南張 地内		
名称	平面図・標準断面図			
縮尺	図示	設計年月日		
工種		設計者		
志摩市			1 / 4	

縦断図

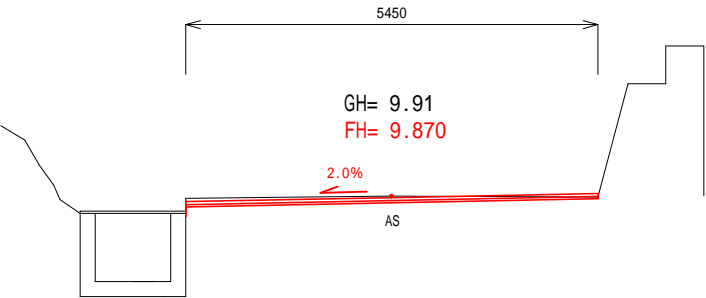


市道桧山路1号線

工事名		平成29年度 第3A1 浜002号 市道桧山路1号線他1線 舗装工事	
工事場所		志摩市 志摩町 桧山路・南張 地内	
名称	縦断図		
縮尺	図示	設計年月日	
工種		設計者	
志摩市			2 / 4

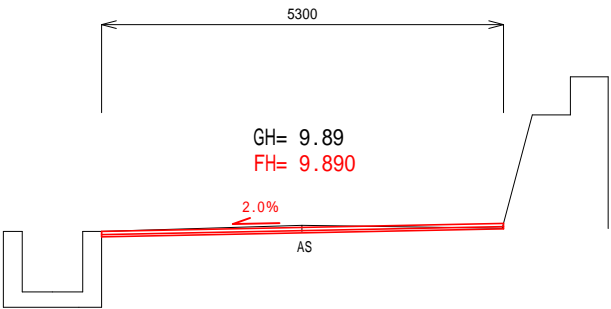
横断図 S=1:100

No.2



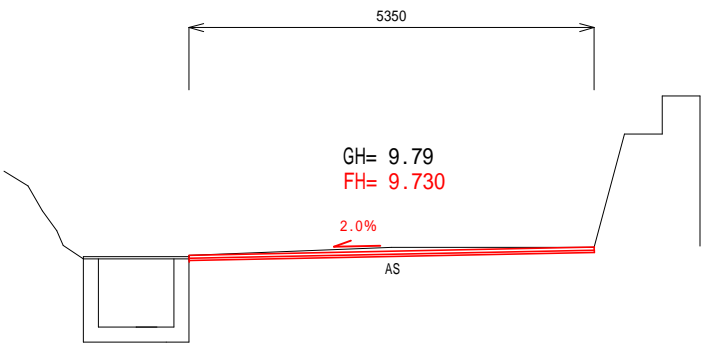
掘削	0.23
As舗装	5.45
不陸整正	5.45
As舗装取壊し	5.45

No.5



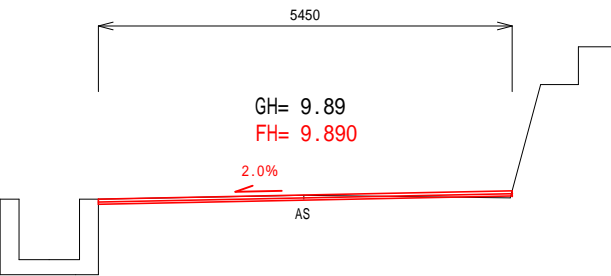
掘削	0.16
As舗装	5.30
不陸整正	5.30
As舗装取壊し	5.30

No.1



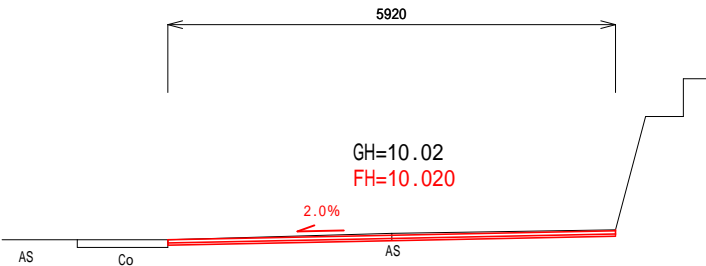
掘削	0.30
As舗装	5.35
不陸整正	5.35
As舗装取壊し	5.35

No.4



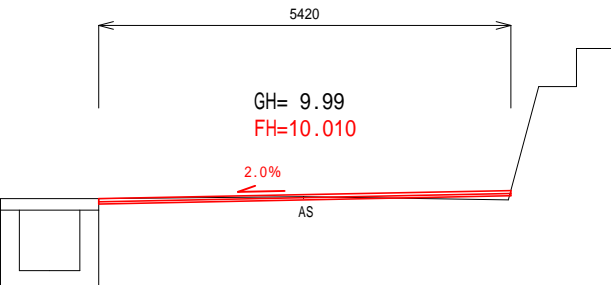
掘削	0.08
As舗装	5.45
不陸整正	5.45
As舗装取壊し	5.45

No.0



掘削	0.34
As舗装	5.92
不陸整正	5.92
As舗装取壊し	5.92

No.3

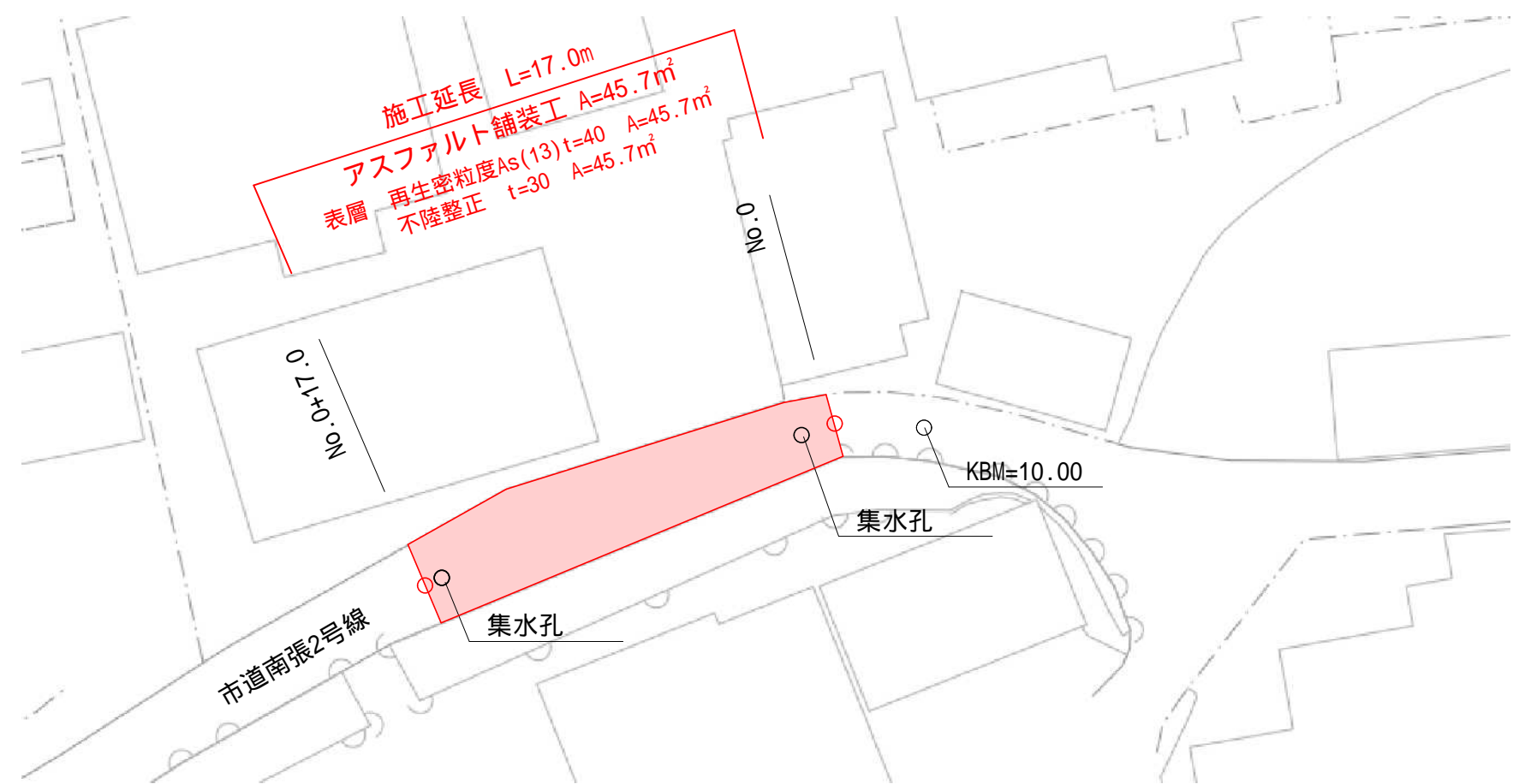


掘削	0.04
As舗装	5.42
不陸整正	5.42
As舗装取壊し	5.42

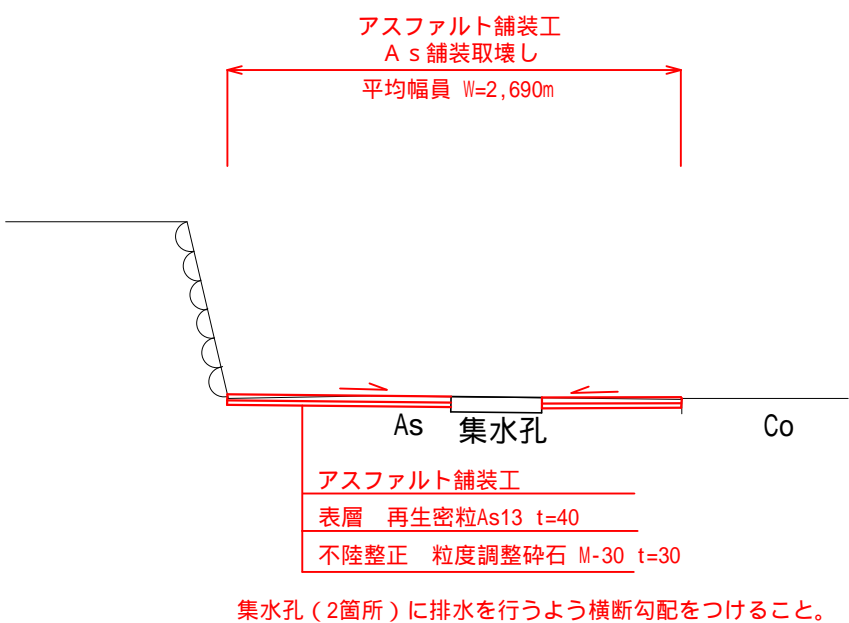
市道松山路1号線

工事名		平成 2 9 年 度 第 3 A 1 浜 0 0 2 号 市道松山路1号線他1線 舗装工事		
工事場所		志摩市 志摩町 松山路・南張 地内		
名称	横 断 図			
縮 尺	図 示	設計年月日		
工 種		設 計 者		
志 摩 市			3 / 4	

市道南張2号線 平面図 S=1:250



標準断面図 S=1:50



市道南張 2 号線

工事名		平成 2 9 年度 第 3 A 1 浜 0 0 2 号 市道桧山路1号線他1線 舗装工事	
工事場所		志摩市 志摩町 桧山路・南張 地内	
名称	平面図・標準断面図		
縮 尺	図 示	設計年月日	
工 種		設 計 者	
志 摩 市			4 / 4