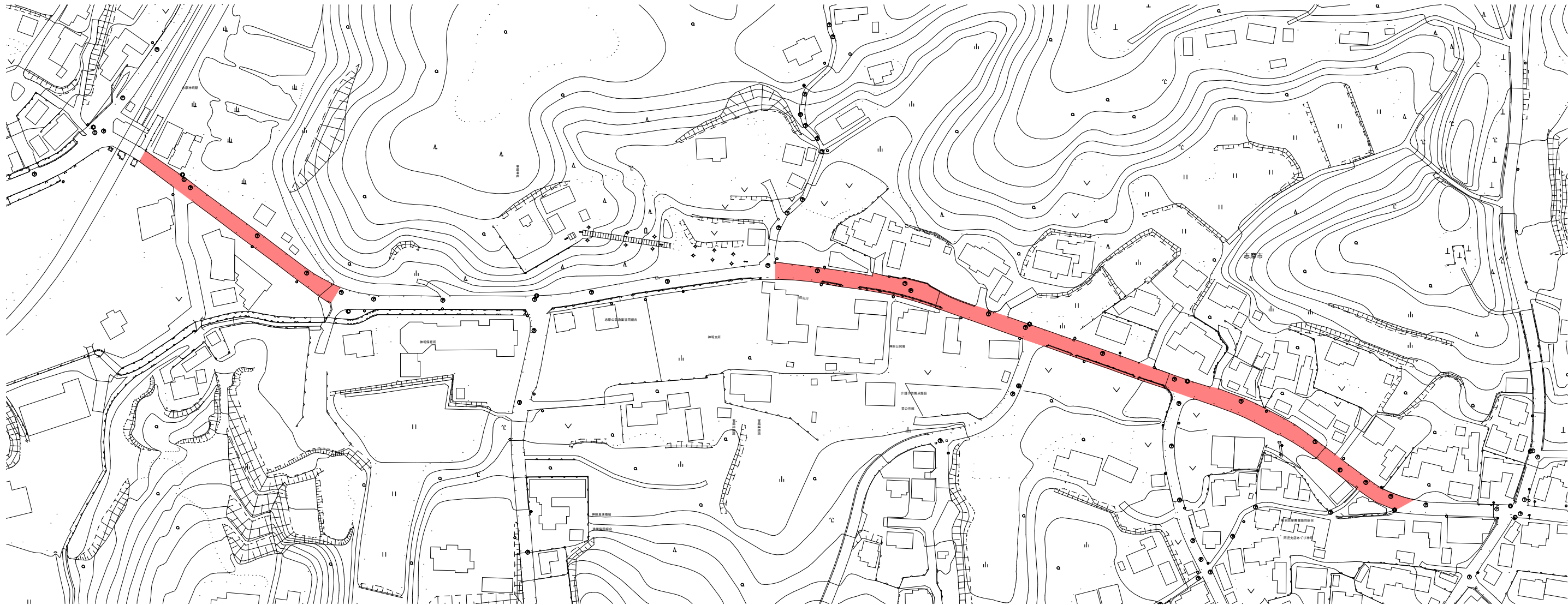
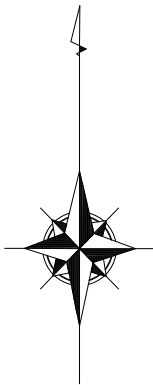


平面図 S=1:7500



施工区間 L=480.0m

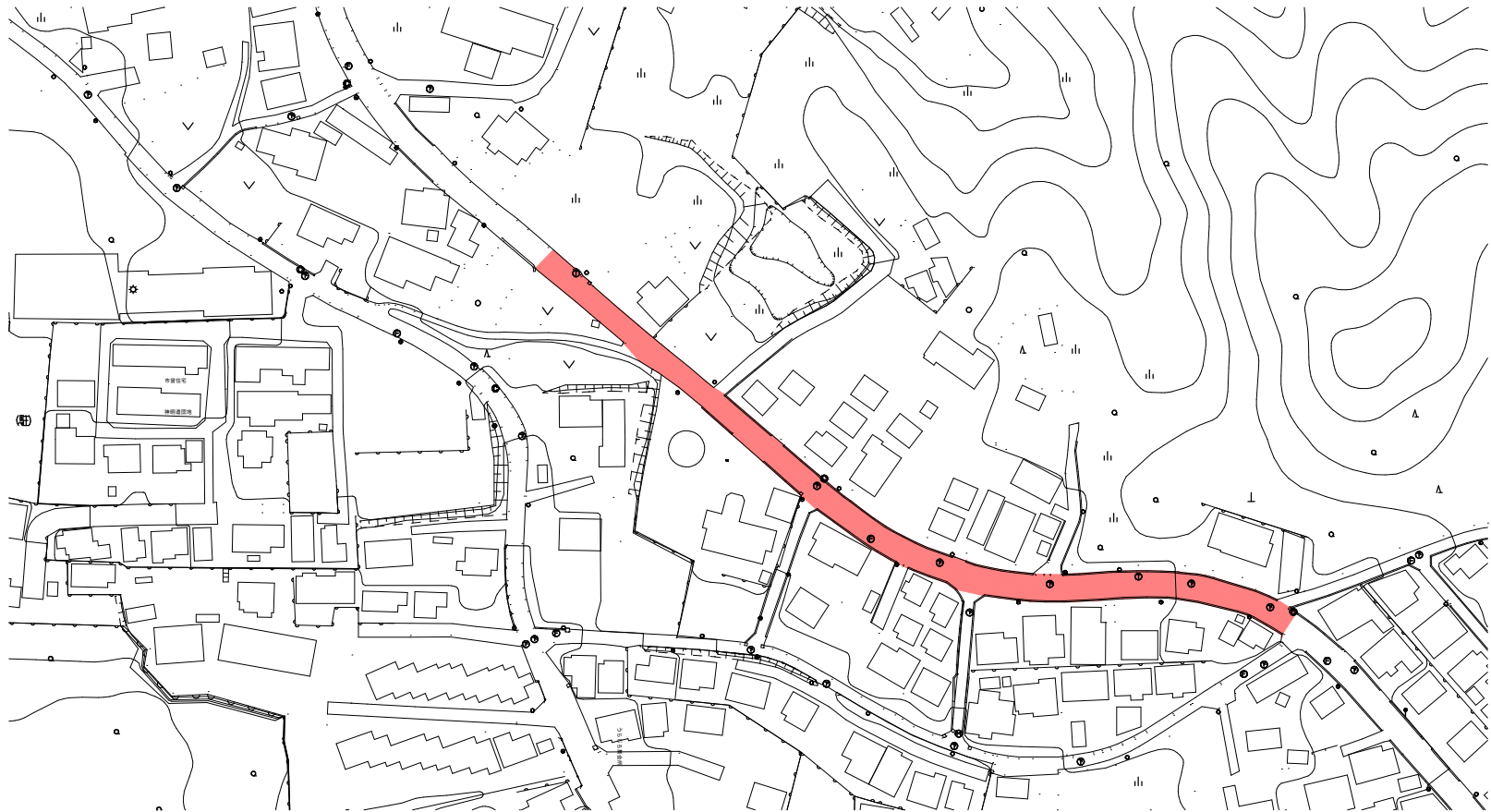

左側：区画線工（車線外側線）L=450.0m
右側：区画線工（車線外側線）L=480.0m



市道里中幹線（阿児町神明地内）

工 事 名		令和元年度 第1B1阿004号 市道交通安全対策工事(阿児町・大王町・志摩町地内)		
工事場所		志摩市 阿児町・大王町・志摩町 地内		
名 称	平 面 図			
縮 尺	図 示	設計年月日		
工 種		設 計 者		
志 摩 市		図 面 番 号	1 / 9	

平面図 S=1 : 2000




施工区間 L=220.0m
左側：区画線工（車道外側線） L=220.0m
右側：区画線工（車道外側線） L=203.0m
区画線工（ドットライン） L=8.3m

市道鵜方立神線（阿児町神明地内）

工 事 名		令和元年度 第1B1阿004号 市道交通安全対策工事(阿児町・大王町・志摩町地内)	
工事場所		志摩市 阿児町・大王町・志摩町 地内	
名 称	平 面 図		
縮 尺	図 示	設計年月日	
工 種		設 計 者	
志 摩 市		図 番 面 号	2/9

平面図 S=1:7500




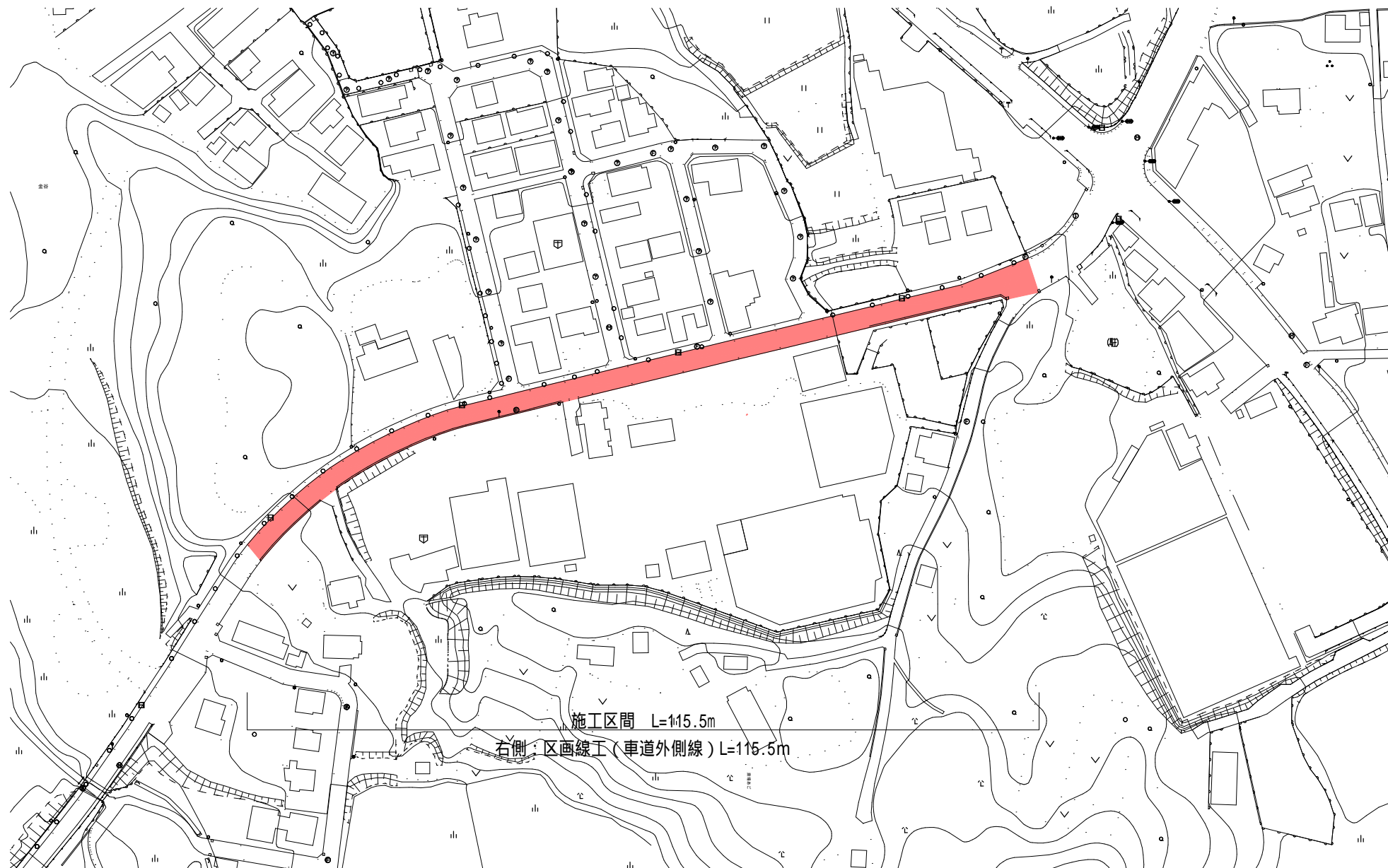
施工区間 L=72.0m

左側：区画線工（車道外側線）L=72.0m
区画線工（ドットライン）L=4.0m
右側：区画線工（車道外側線）L=35.0m

市道神明小学校通学線（阿児町神明地内）

工 事 名		令和元年度 第1B1阿004号 市道交通安全対策工事(阿児町・大王町・志摩町地内)		
工事場所		志摩市 阿児町・大王町・志摩町 地内		
名 称	平 面 図			
縮 尺	図 示	設計年月日		
工 種		設 計 者		
志 摩 市		図 面 番 号	3/9	

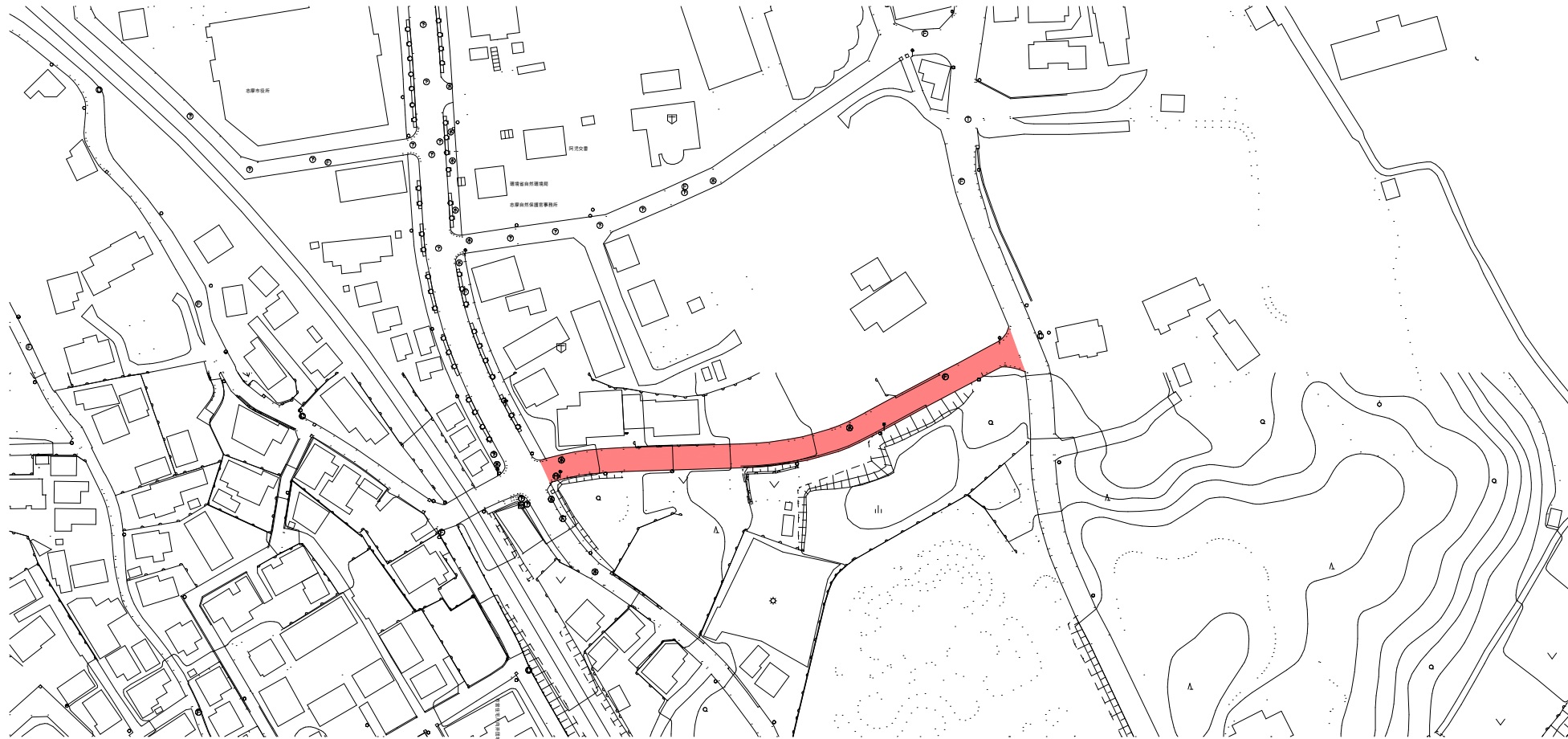

平面図 S=1:2000



市道パールロード関連道線（阿児町鵜方地内）

工 事 名		令和元年度 第1B1阿004号 市道交通安全対策工事(阿児町・大王町・志摩町地内)		
工事場所		志摩市 阿児町・大王町・志摩町 地内		
名 称	平 面 図			
縮 尺	図 示	設計年月日		
工 種		設 計 者		
志 摩 市		図 面 番 号	4 / 9	

平面図 S=1 : 2000

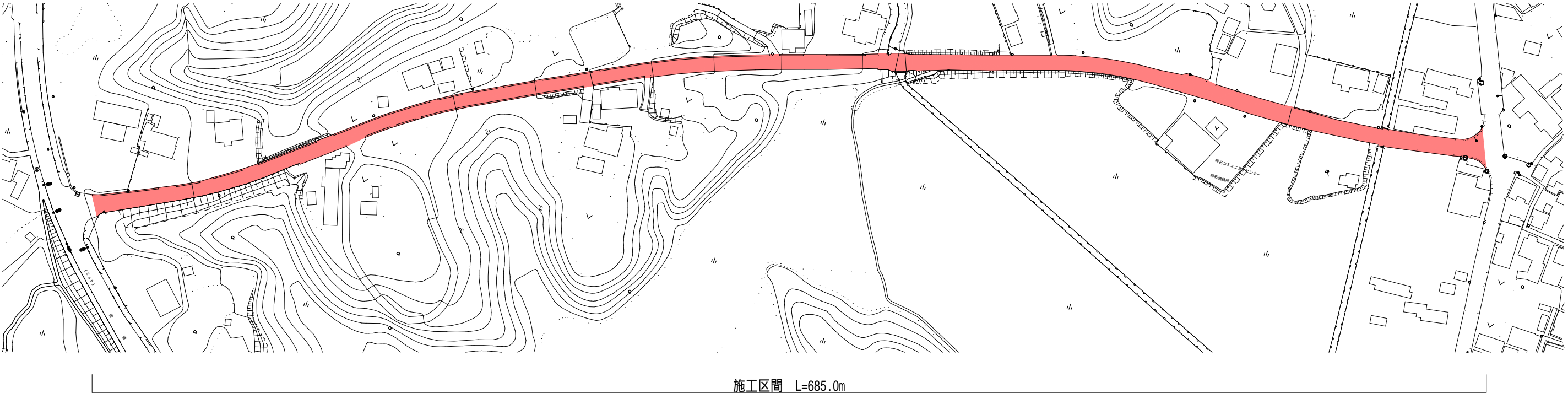


施工区間 L=156.3m
両側：区画線工（車道外側線） L=156.3m

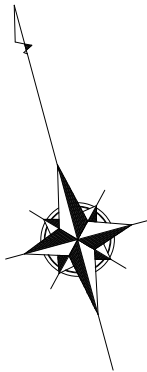
市道庁舎南2号線（阿児町鵜方地内）

工 事 名		令和元年度 第1B1阿004号 市道交通安全対策工事(阿児町・大王町・志摩町地内)		
工事場所		志摩市 阿児町・大王町・志摩町 地内		
名 称	平 面 図			
縮 尺	図 示	設計年月日		
工 種		設 計 者		
志 摩 市		図 面 番 号	5/9	

平面図 S=1:7500



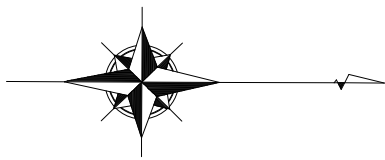
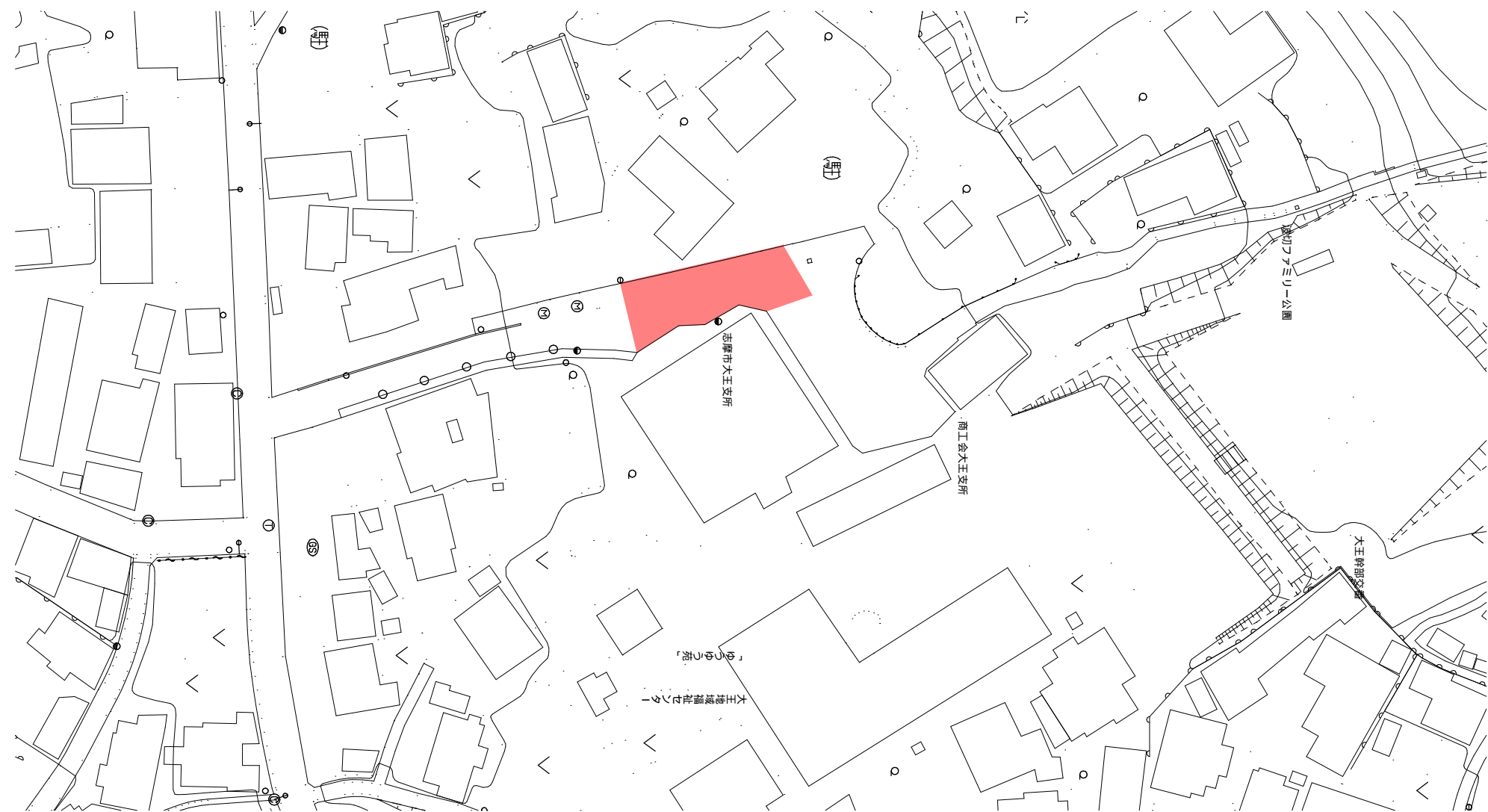
施工区間 L=685.0m
両側：区画線工（車道外側線）L=685.0m



市道畔名1号線（大王町畔名地内）

工 事 名		令和元年度 第1B1阿004号 市道交通安全対策工事(阿児町・大王町・志摩町地内)	
工事場所		志摩市 阿児町・大王町・志摩町 地内	
名 称	平 面 図		
縮 尺	図 示	設計年月日	
工 種		設 計 者	
志 摩 市		図 面 番 号	6/9

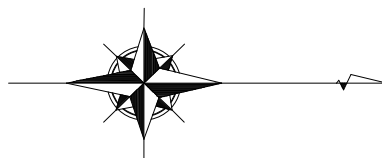
平面図 S=1:2000



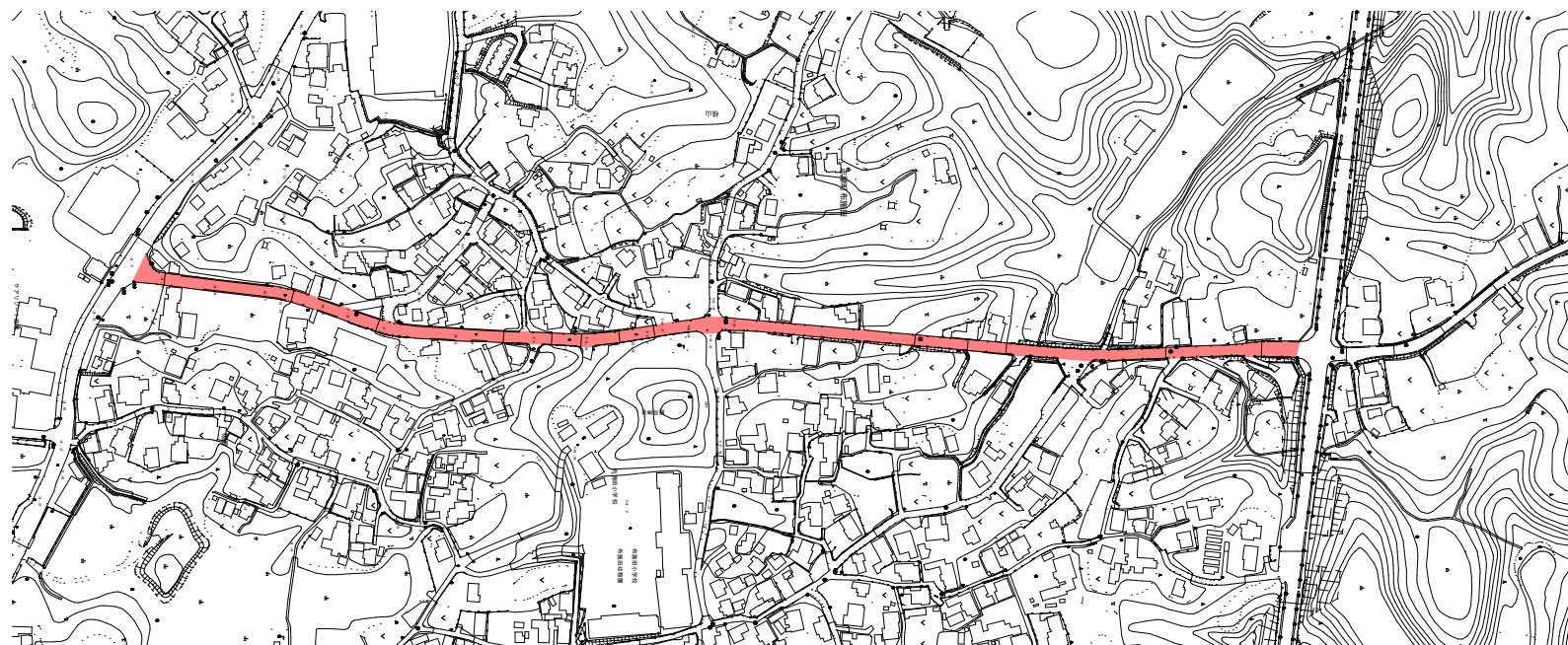
施工区間 L=26.7m
右側：区画線工（車道外側線） L=26.7m
区画線消去（車道外側線） L=26.7m

市道大王支所2号線（大王町波切地内）

工 事 名		令和元年度 第1B1阿004号 市道交通安全対策工事(阿児町・大王町・志摩町地内)	
工事場所		志摩市 阿児町・大王町・志摩町 地内	
名 称	平 面 図		
縮 尺	図 示	設計年月日	
工 種		設 計 者	
志 摩 市		図 面 番 号	7/9



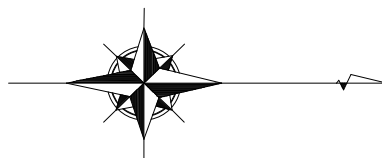
平面図 S=1:5000



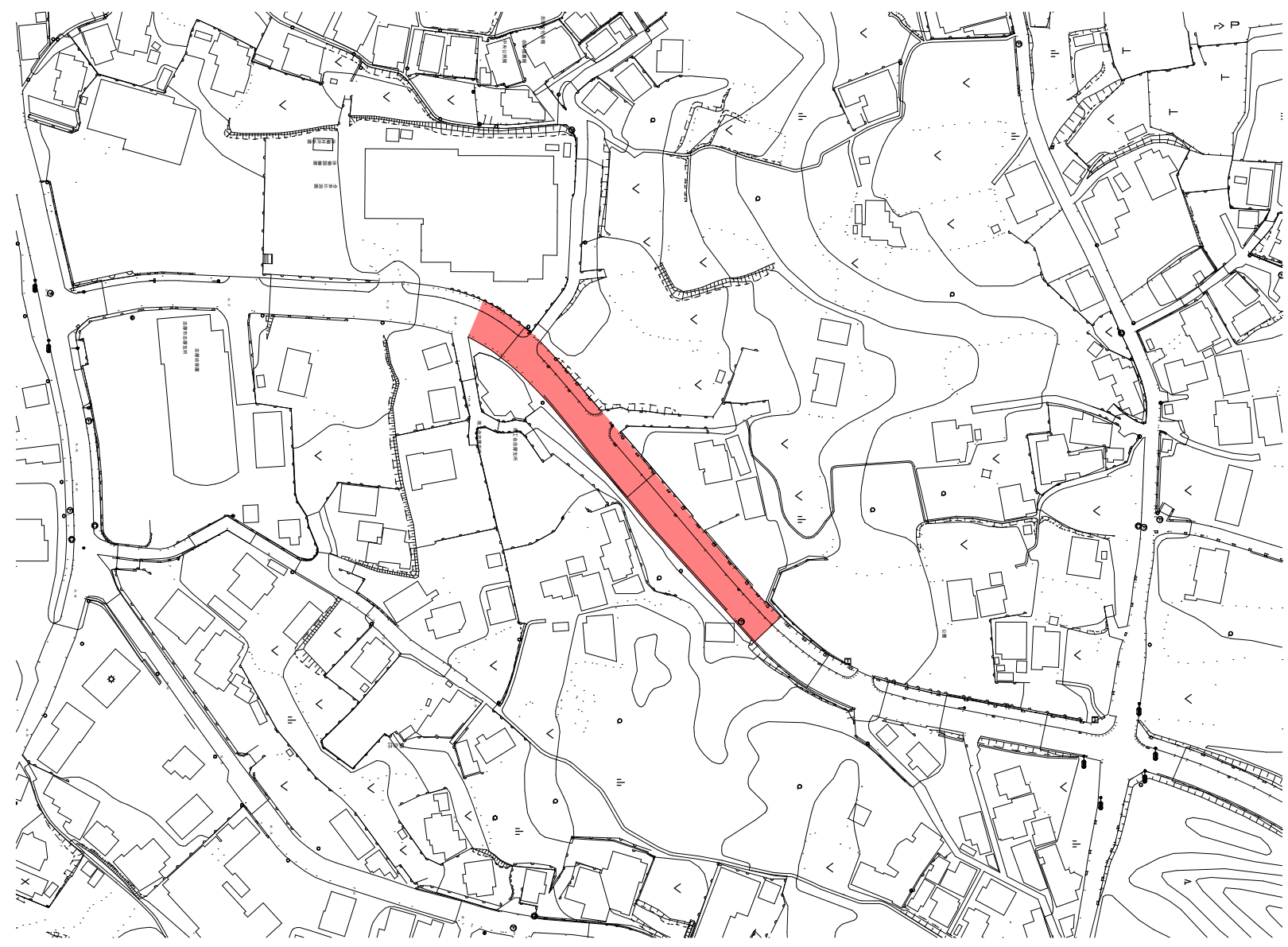
施工区間 L=243.4m
左側：区画線工（車道外側線）L=217.2m
区画線工（ドットライン）L=13.1m
右側：区画線工（車道外側線）L=163.8m

市道奥山線（志摩町布施田地内）

工 事 名		令和元年度 第1B1阿004号 市道交通安全対策工事(阿児町・大王町・志摩町地内)	
工事場所		志摩市 阿児町・大王町・志摩町 地内	
名 称	平 面 図		
縮 尺	図 示	設計年月日	
工 種		設 計 者	
志 摩 市		図 面 番 号	8 / 9



平面図 S=1:2000



施工区間 L=138.0m
右側：区画線工（車道外側線）L=138.0m

市道長谷線（志摩町和具地内）

工 事 名		令和元年度 第1B1阿004号 市道交通安全対策工事(阿児町・大王町・志摩町地内)	
工事場所		志摩市 阿児町・大王町・志摩町 地内	
名 称	平 面 図		
縮 尺	図 示	設計年月日	
工 種		設 計 者	
志 摩 市		図 面 番 号	9/9