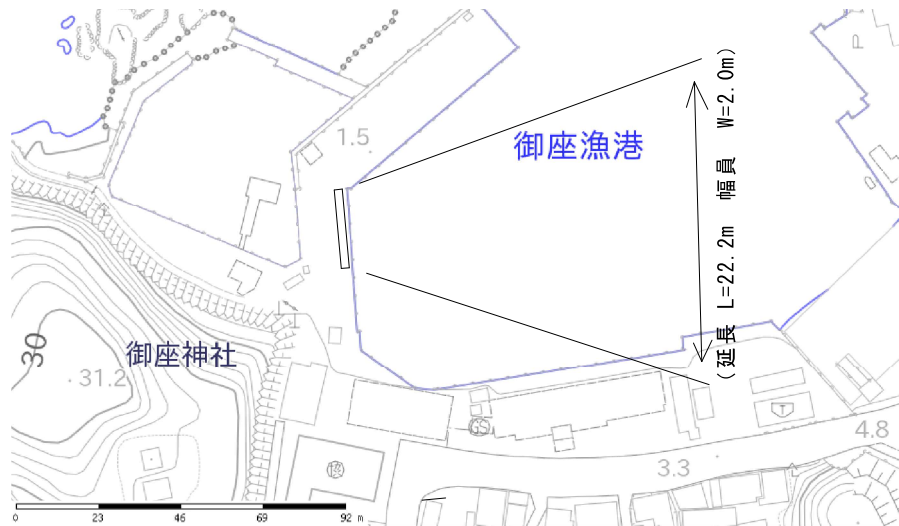
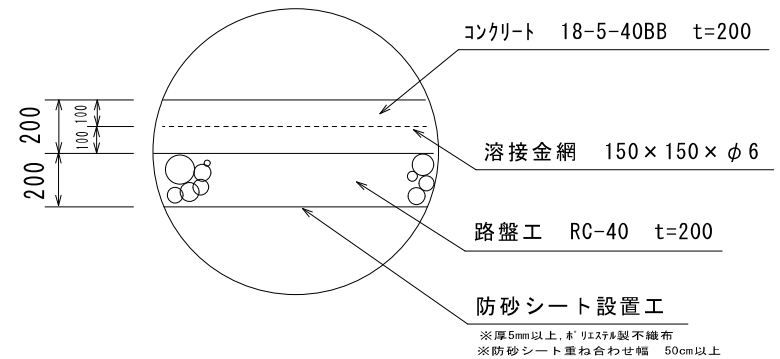


平面図 S=1 : 1500

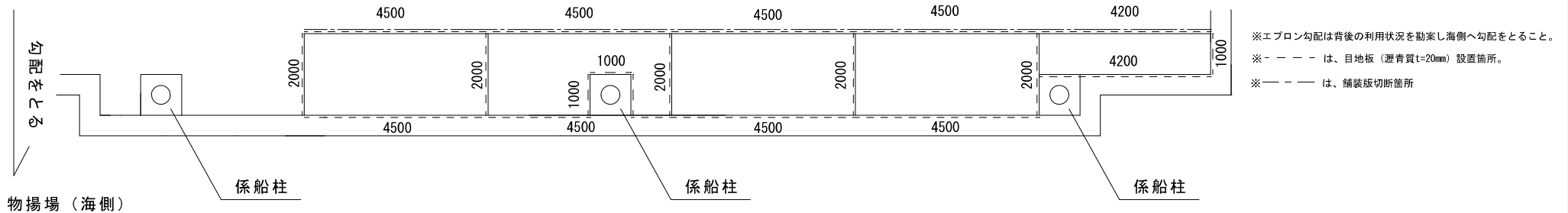


工法図 S=1 : 20

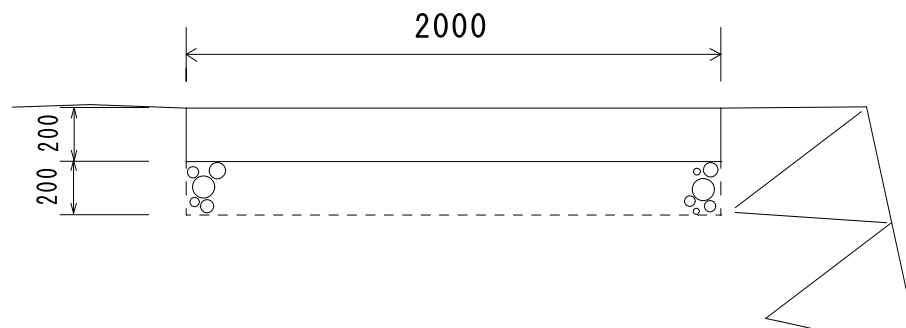


展開図 S=1 : 100

荷捌場側



標準断面図 S=1 : 20



工 事 名		令和 2 年度 御座漁港物揚場維持工事	
工事場所		志摩町御座地内	
名 称	標準断面図等		
縮 尺	図 示	設計年月日	
工 種	維持工事	設 計 者	
志 摩 市		図 面 番 号	／