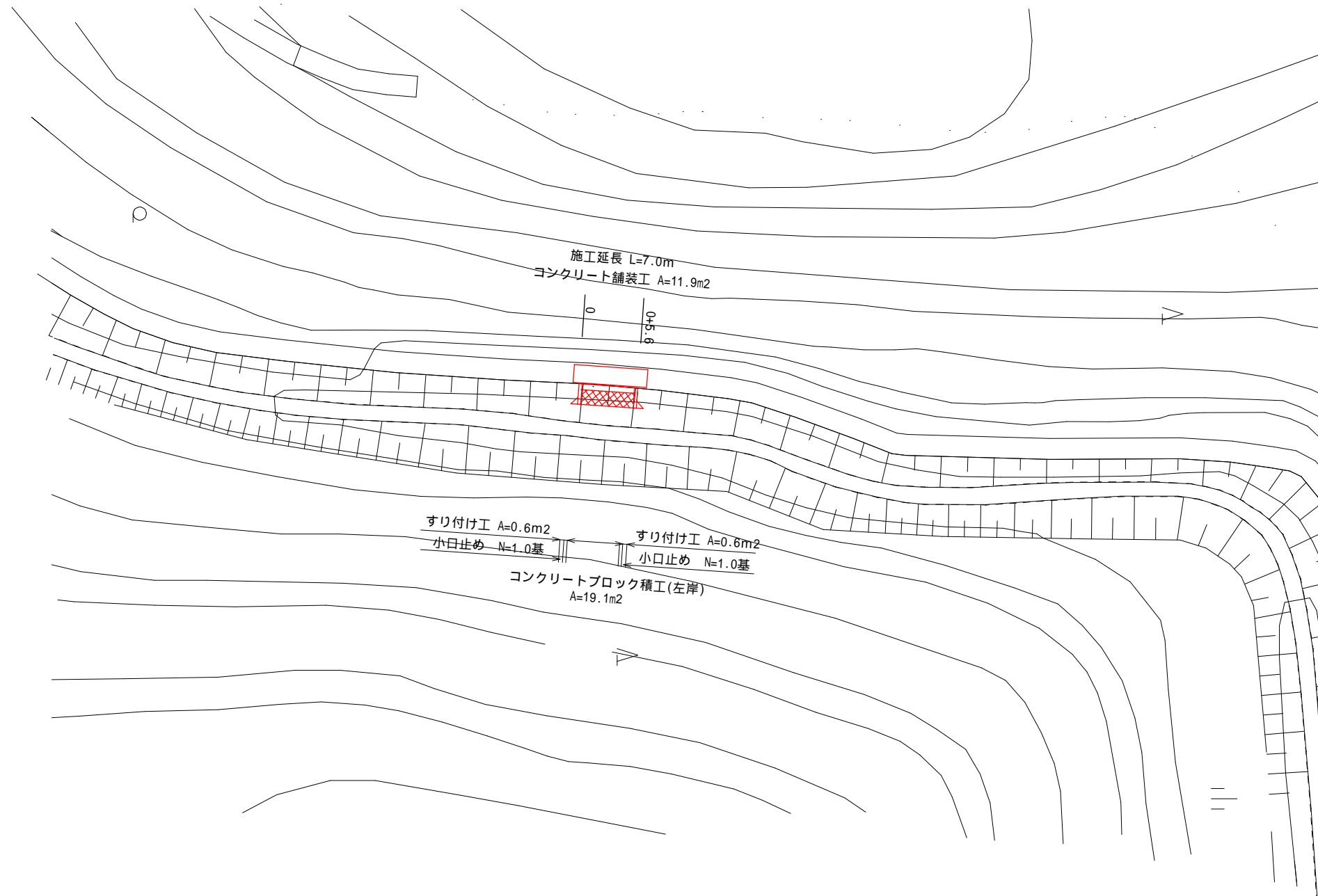


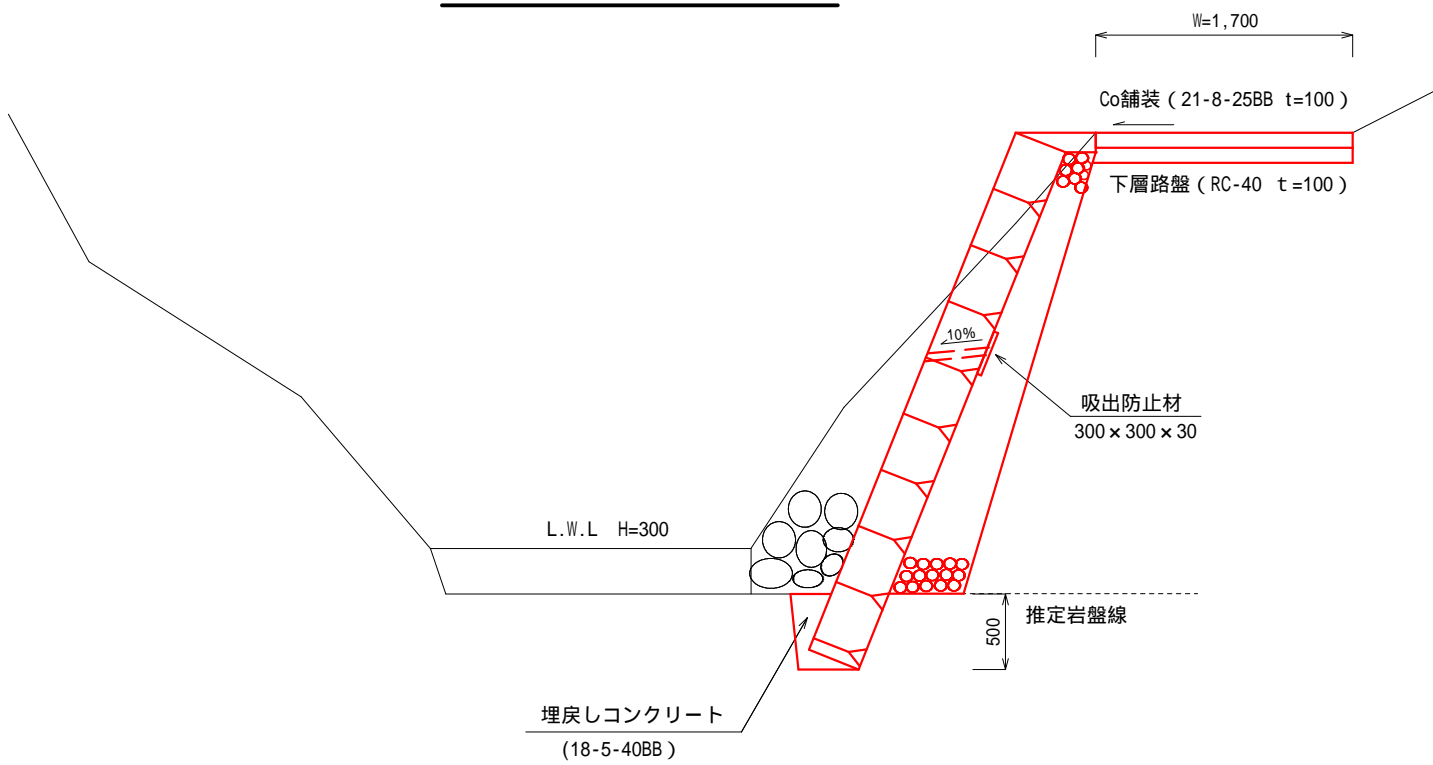
平面図 S=1:500



工 事 名		令和3年度 第1A1磯001号 市道穴川小新道線 道路改良工事	
工事場所		志摩市 磯部町 穴川 地内	
名 称	平 面 図		
縮 尺	図 示	設計年月日	
工 種		設 計 者	
志 摩 市		図 面 番 号	1 / 4

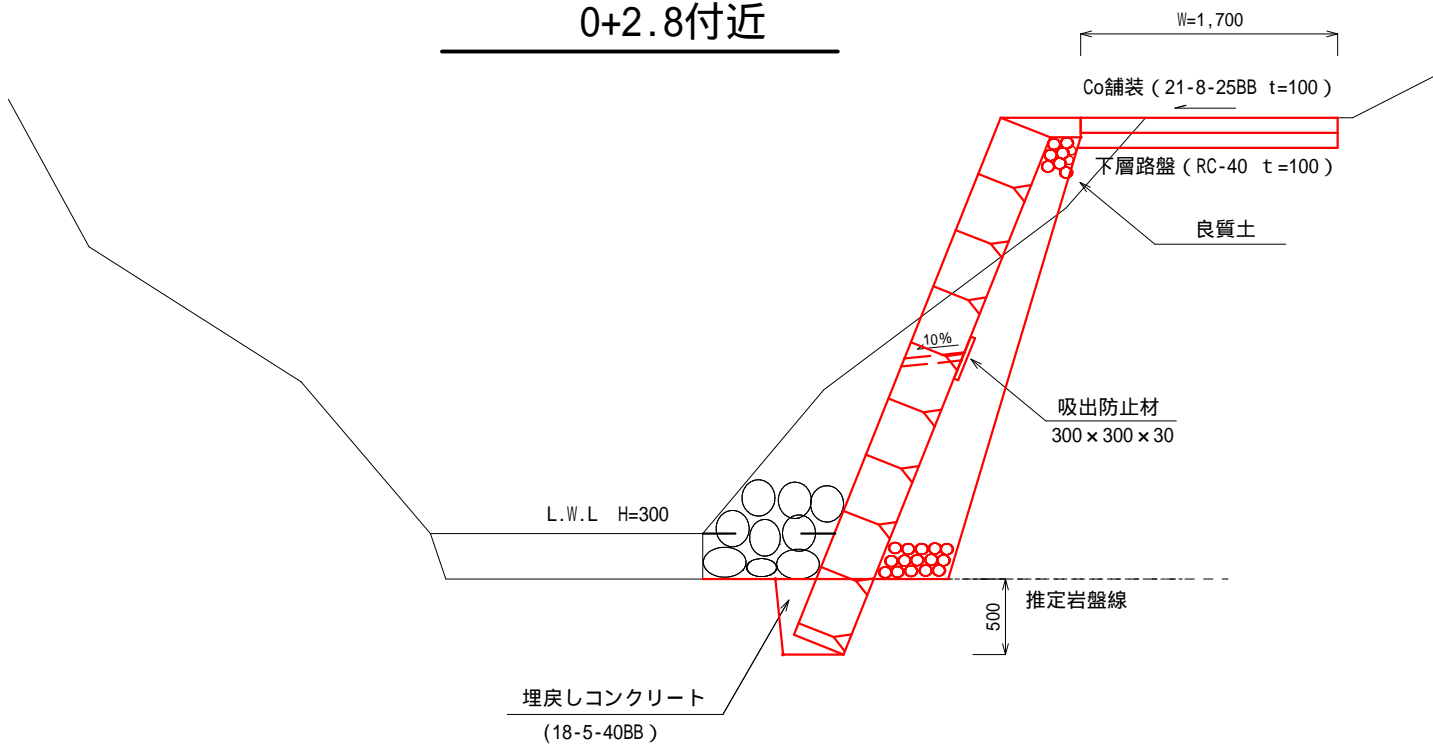
横断面図 S=1:50

0、 0+5.6付近



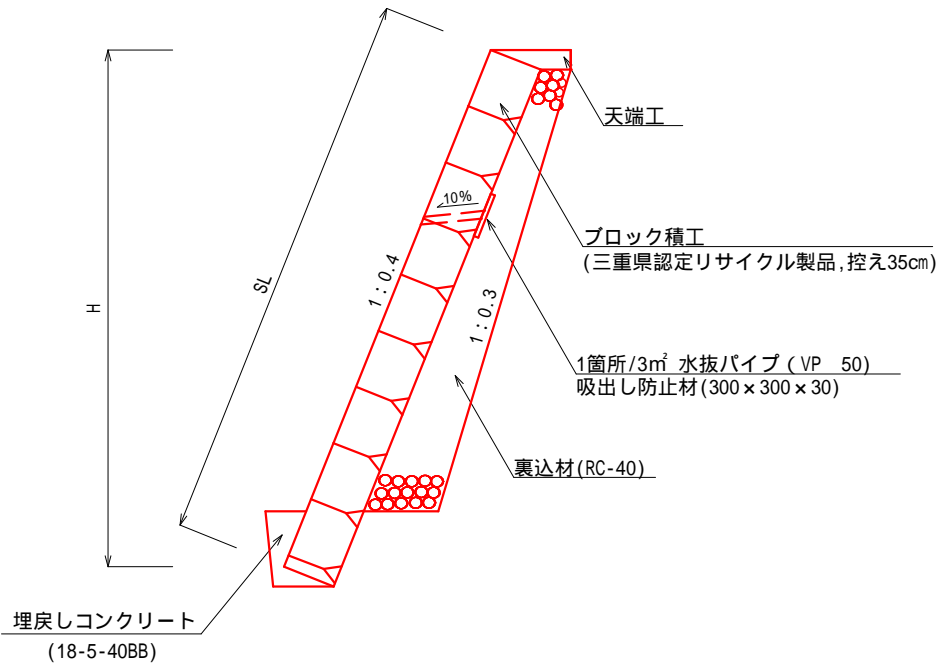
掘削	2.74
岩掘削	0.26
埋戻し	0.00
裏込材	1.01

0+2.8付近



掘削	2.58
岩掘削	0.26
埋戻し	0.09
裏込材	1.01

標準工法図 S=1:50



工事名 令和3年度 第1A1磯001号
市道穴川小新道線 道路改良工事

工事場所 志摩市 磯部町 穴川 地内

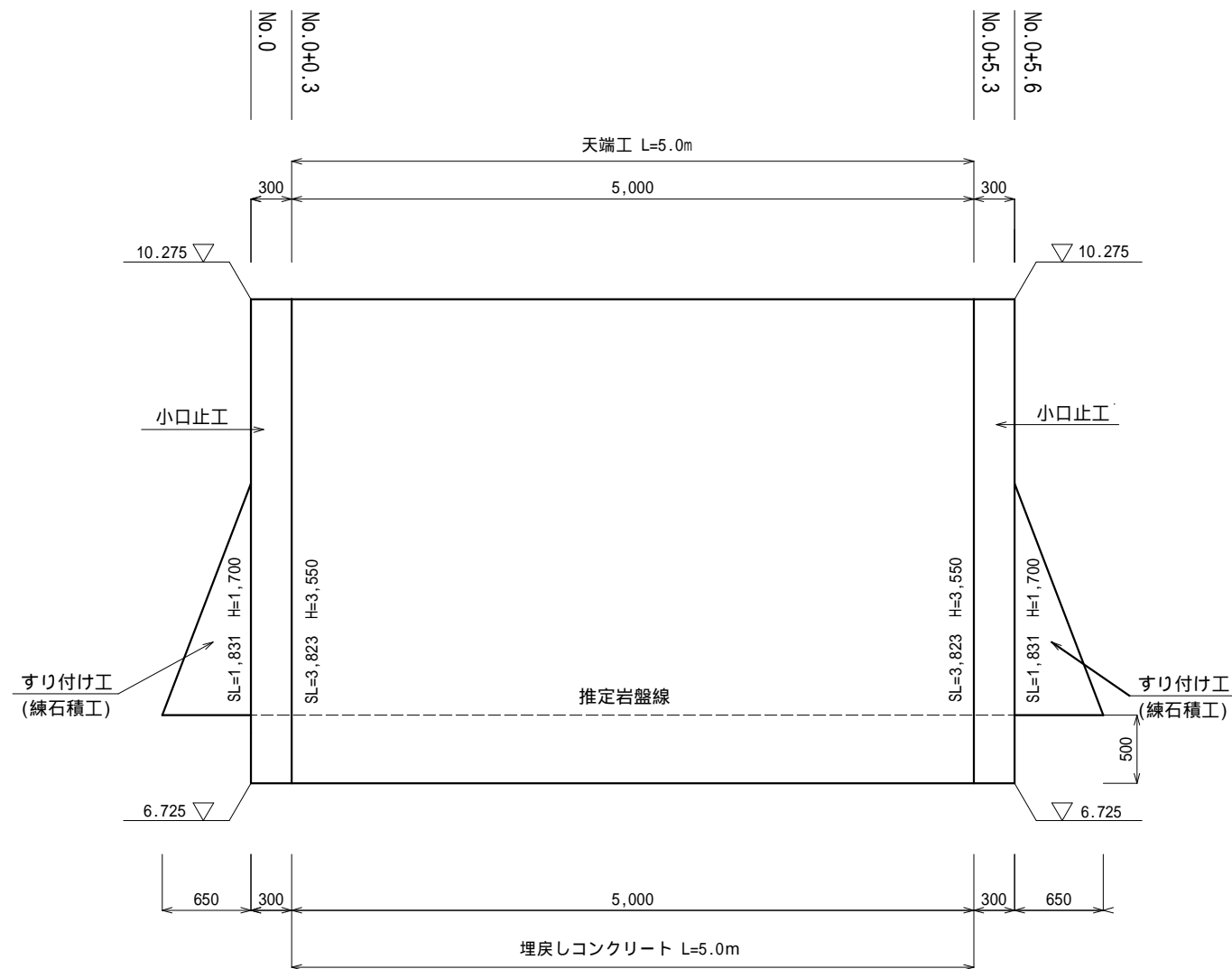
名称 横断面図・標準工法図

縮尺 図示 設計年月日

工種 設計者

志摩市 図面番 2/4

ブロック積工展開図 S=1:50

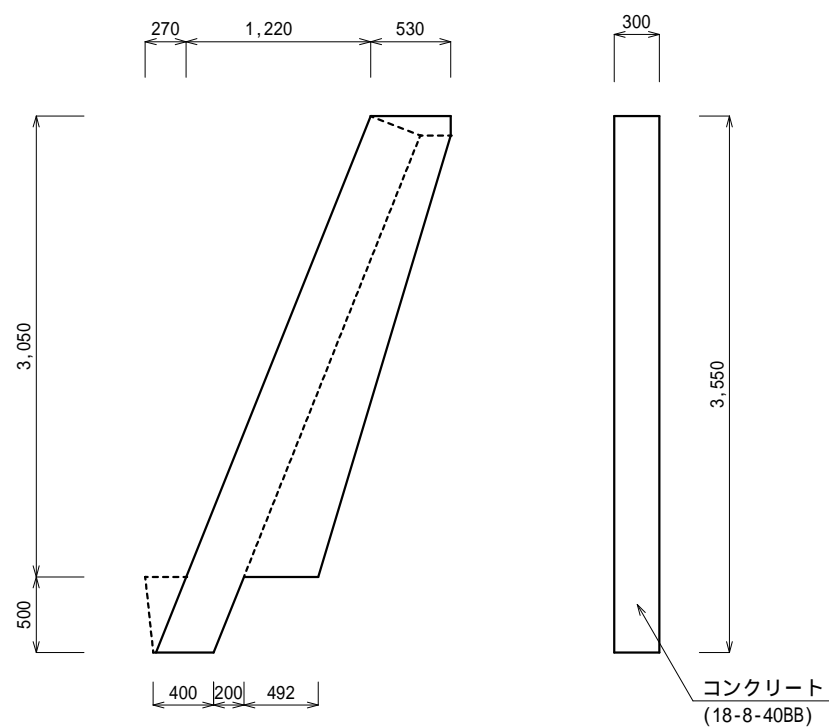


数量表 1式当り

名 称	規 格	単 位	数 量	摘 要
ブロック積工	三重県認定リサイクル製品 粒35cm,裏コン無し	m ²	19.1	
裏 込 材	RC-40	m ³	5.1	
水 抜 き	VP 50	m	2.0	5箇所
吸出防止剤	300×300×30	m ²	0.5	
埋 戻 し コンクリート工	18-5-40BB	m	5.0	
天 端 工		m	5.0	
小口止工		基	2.0	
すり付け工	練石積	m ²	1.2	

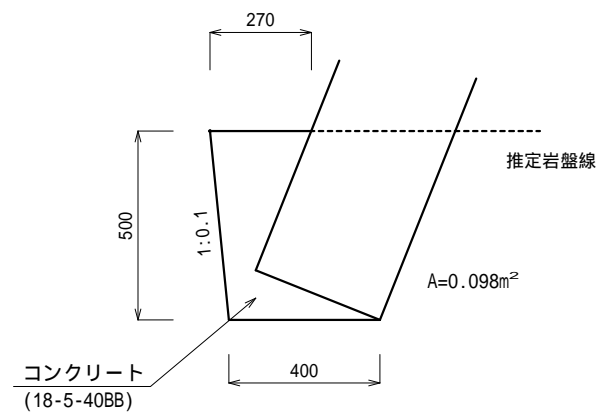
工 事 名		令和3年度 第1A1磯001号 市道穴川小新道線 道路改良工事	
工事場所		志摩市 磯部町 穴川 地内	
名 称	展開図		
縮 尺	図 示	設計年月日	
工 種		設 計 者	
志 摩 市		図 面 番 号	3 / 4

小口止工 S=1:50



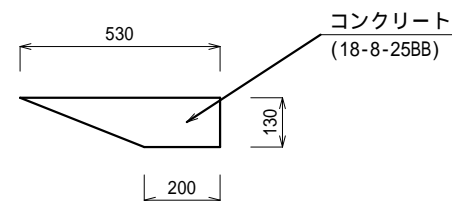
数量表		1基当り		
名 称	規 格	単位	数 量	摘 要
コンクリート	18-8-40BB	m ³	0.72	
型 枠	一般型枠	m ²	5.93	

埋戻しコンクリート工 S=1:20



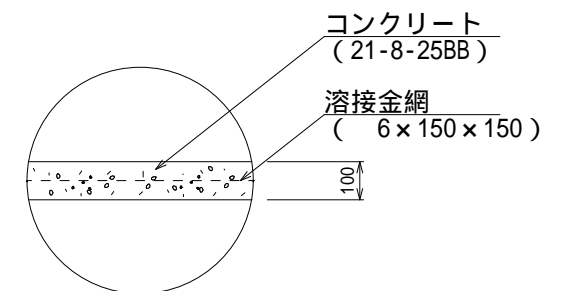
数量表		10m当り		
名 称	規 格	単位	数 量	摘 要
コンクリート	18-5-40BB	m ³	0.98	

天端工 S=1:20



数量表		10m当り		
名 称	規 格	単位	数 量	摘 要
コンクリート	18-8-25BB	m ³	0.47	
型 枠		m ²	1.30	

コンクリート舗装工 S=1:20



数量表		100m2当り		
名 称	規 格	単位	数 量	摘 要
コンクリート	21-8-25BB	m ³	10.0	
溶接金網	6×150×150	m ²	100.0	

工 事 名		令和3年度 第1A1磯001号 市道穴川小新道線 道路改良工事	
工事場所		志摩市 磯部町 穴川 地内	
名 称	各種工法図		
縮 尺	図 示	設計年月日	
工 種		設 計 者	
志 摩 市		図 面 番 号	4 / 4