

市道松本南草線
L=1200m
刈幅70cm, 両側

市道長沢線
L=700m
刈幅70cm, 両側

市道里鹿谷線
L=913m(作業延長) 刈幅50cm~100cm, 片側
L=182m(縁石除草), 片側

市道中学校線
L=1029m
刈幅30~70cm, 両側

市道鶴方立神線
L=1933m
刈幅70cm, 両側

市道中山1号線
L=1481m, 刈幅50cm~70cm, 両側
L=20m(縁石除草)


市道今坂島茶屋線
L=2000m
刈幅70cm, 両側

立神農免道路
L=1800m
刈幅70cm, 両側

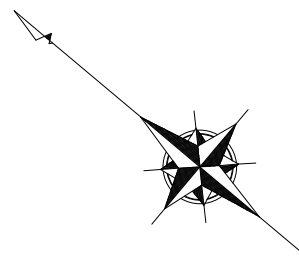
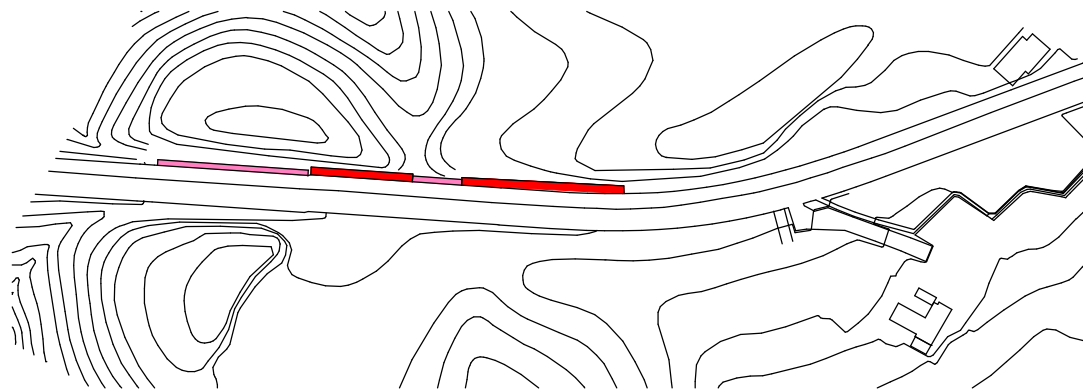
工 事 名		令和5年度 第182大002号 道路等除草・防草対策業務委託（大王町・阿児町地内）後期	
工事場所		志摩市 大王町・阿児町 地内	
名 称	位置図		
縮 尺	1/30000	設計年月日	
工 種		設 計 者	
志 摩 市		図 面 番 号	1 / 3

平面図 S=1:2000

張りコンクリート L=123.0m (40.0+27.0+13.0+43.0)
A=219.5m (60.0+54.0+19.5+86.0)
18-8-25BB t=10cm



①盛土部 L=40.0m A=60.0m²
②切土部 L=27.0m A=54.0m²
③盛土部 L=13.0m A=19.5m²
④切土部 L=43.0m A=86.0m²

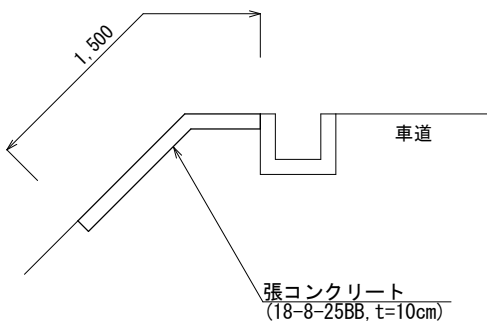


市道楠木山寺線（大王町船越地内）

工 事 名		令和5年度 第182大002号 道路等除草・防草対策業務委託（大王町・阿児町地内）後期	
工事場所		志摩市 大王町・阿児町 地内	
名 称	平面図		
縮 尺	図 示	設計年月日	
工 種		設 計 者	
志 摩 市		図 番 面 号	2/3

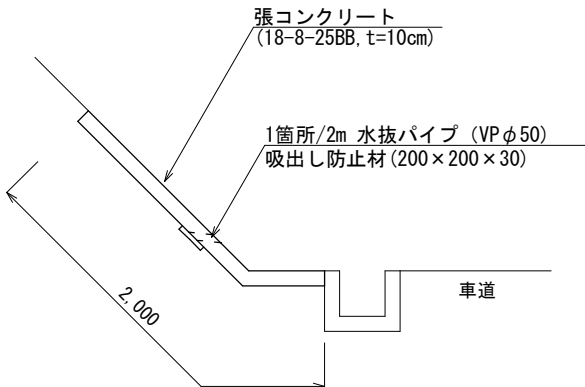
標準断面図 S=1:50

盛土部



※概ね10m毎に目地を設置する。
※法尻または境界までが1.5m未満の場合は、法尻または境界までとする。

切土部



※概ね10m毎に目地を設置する。
※法肩または境界までが2.0m未満の場合は、法肩または境界までとする。

工 事 名		令和5年度 第182大002号 道路等除草・防草対策業務委託（大王町・阿児町地内）後期		
工事場所		志摩市 大王町・阿児町 地内		
名 称	標準断面図			
縮 尺	図 示	設計年月日		
工 種		設 計 者		
志 摩 市		図 面 番 号	3/3	