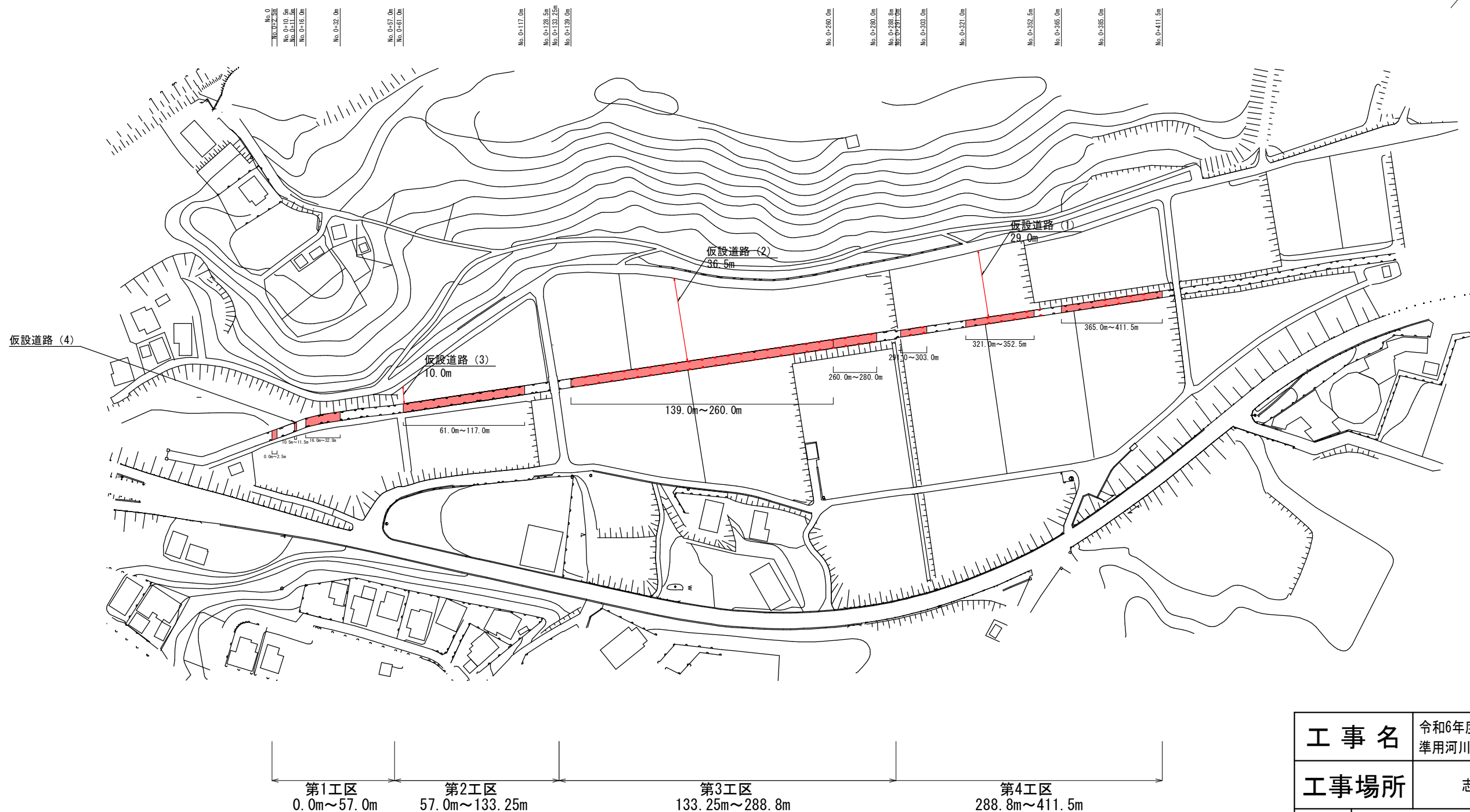
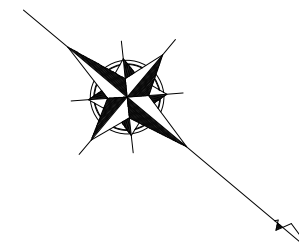


# 計画平面図

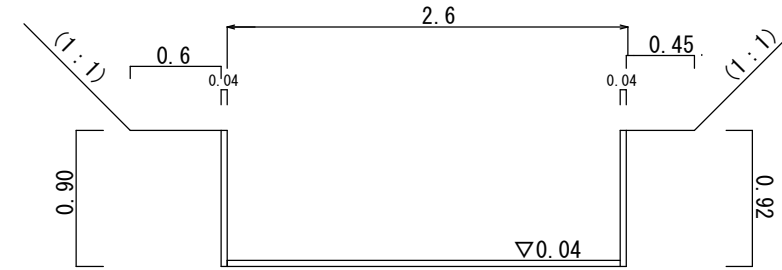
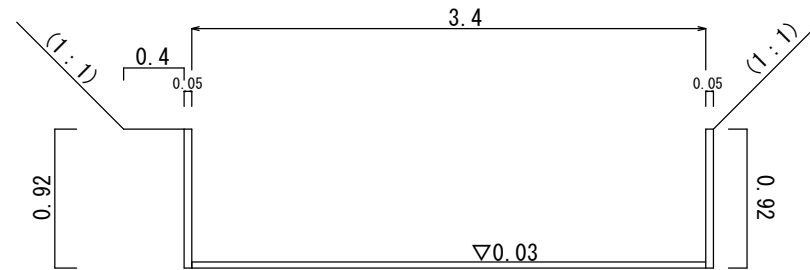
縮尺 1 : 2000



工 事 名		令和6年度 第3C1阿001号 準用河川枯川 浚渫工事	
工事場所		志摩市 阿児町 鵜方 地内	
名 称	平 面 図		
縮 尺	図 示	設計年月日	
工 種		設 計 者	
志 摩 市		図 面 番 号	1/7

## 縮尺 1 : 50

## 4工区

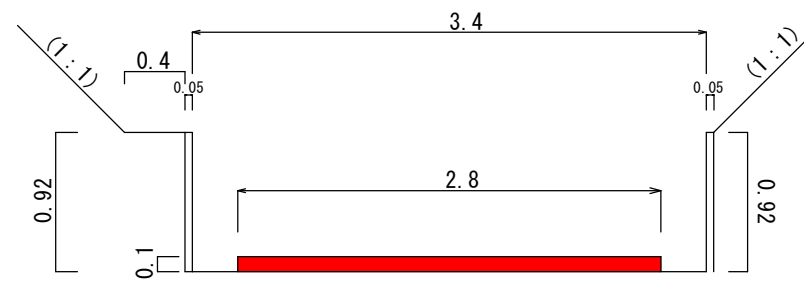


## 縮尺 1 : 50

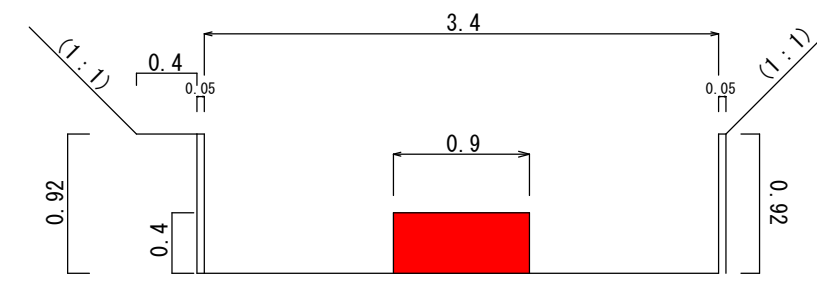
No.0+16.0m~No.0+32.0m



H=0.1m、W=2.8m、L=2.5m



H=0.1m、W=2.8m、L=1.0m



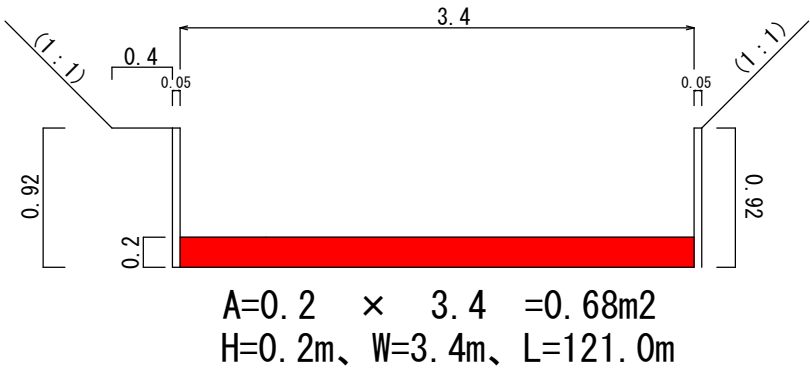
H=0.4m、W=0.9m、L=16.0m

工 事 名		令和6年度 第3C1阿001号 準用河川枯川 浚渫工事	
工事場所		志摩市 阿児町 鵜方 地内	
名 称	標準断面図・横断面図（1）		
縮 尺	図 示	設計年月日	
工 種		設 計 者	
志 摩 市		図 面 番 号	2/7

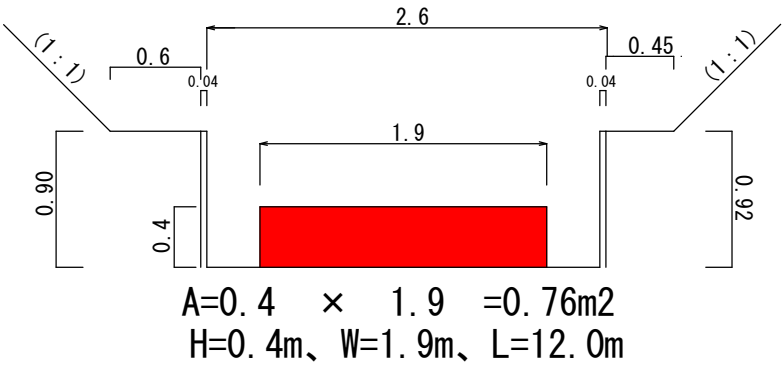
横断図（2）

縮尺 1 : 50

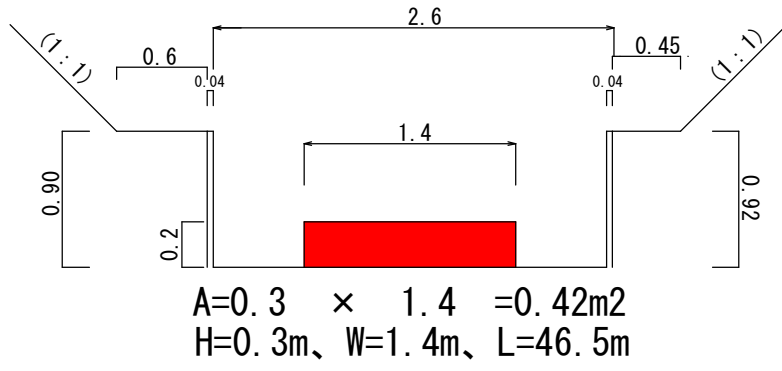
No.0 + 139. 0m ~ No.0 + 260. 0m



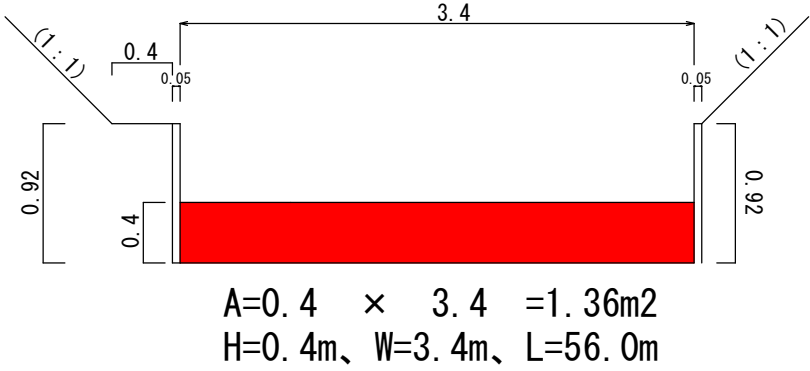
No.0 + 291. 0m ~ No.0 + 303. 0m



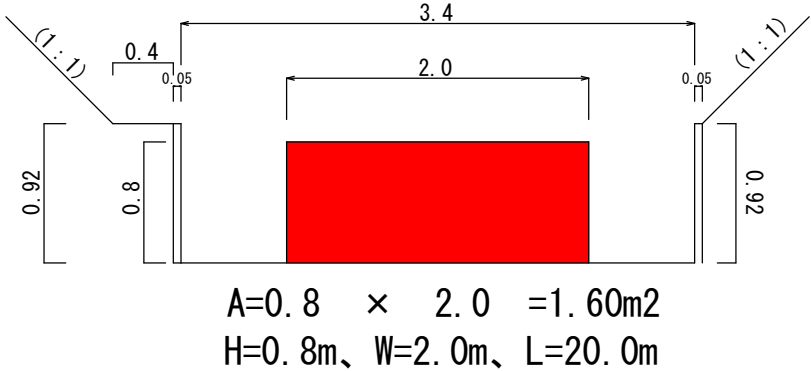
No.0 + 365. 0m ~ No.0 + 411. 5m



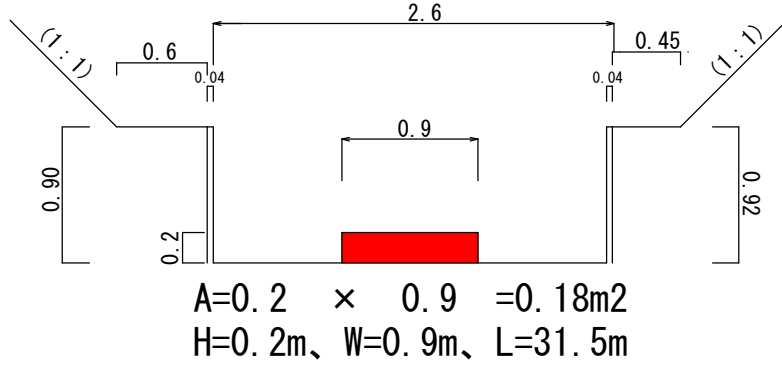
No.0 + 61. 0m ~ No.0 + 117. 0m



No.0 + 260. 0m ~ No.0 + 280. 0m

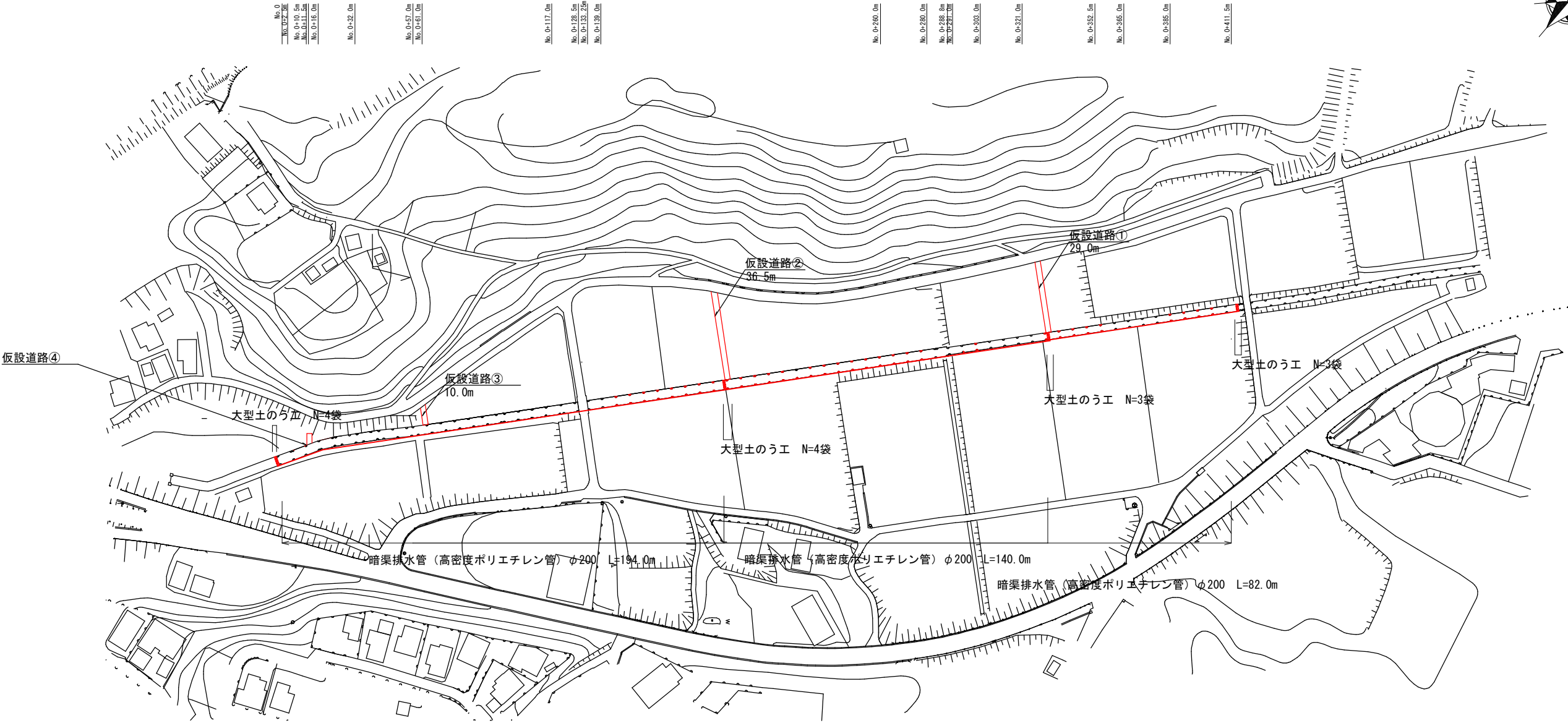
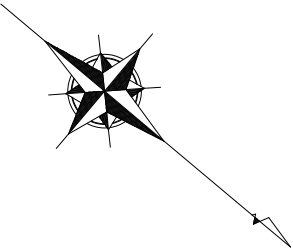


No.0 + 321. 0m ~ No.0 + 352. 5m



工 事 名		令和6年度 第3C1阿001号 準用河川枯川 浚渫工事	
工事場所		志摩市 阿児町 鵜方 地内	
名 称	横断図（2）		
縮 尺	図 示	設計年月日	
工 種		設 計 者	
志 摩 市		図 面 番 号	3/7

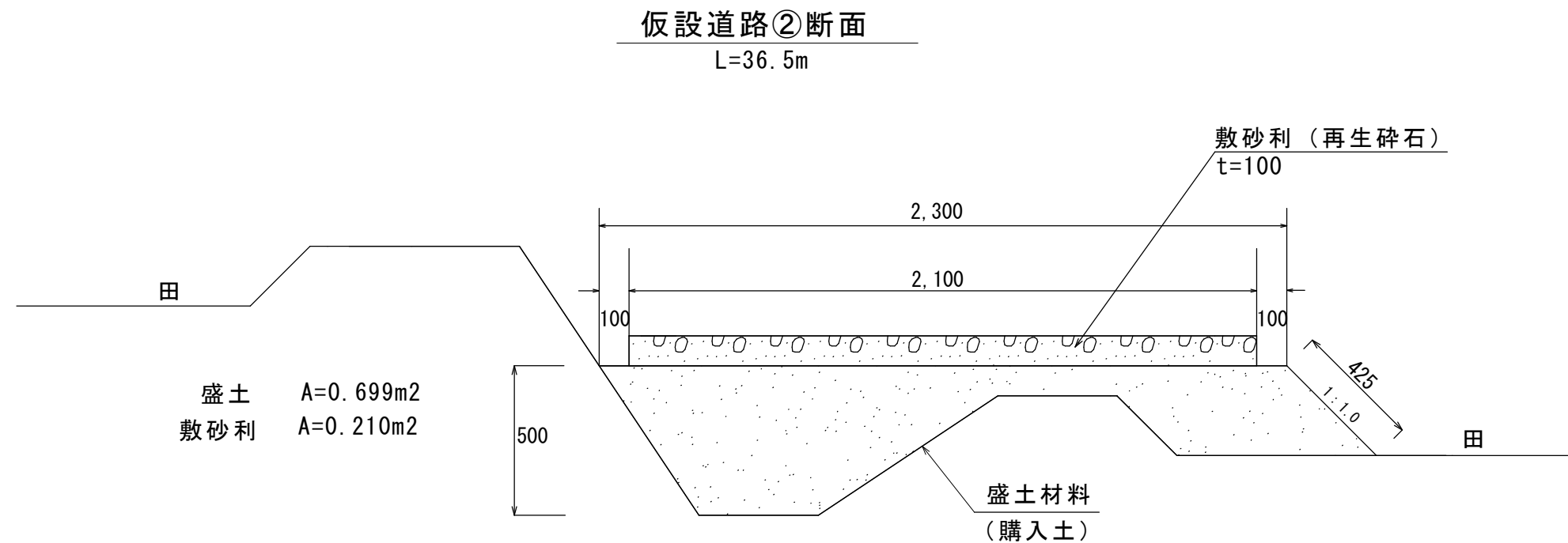
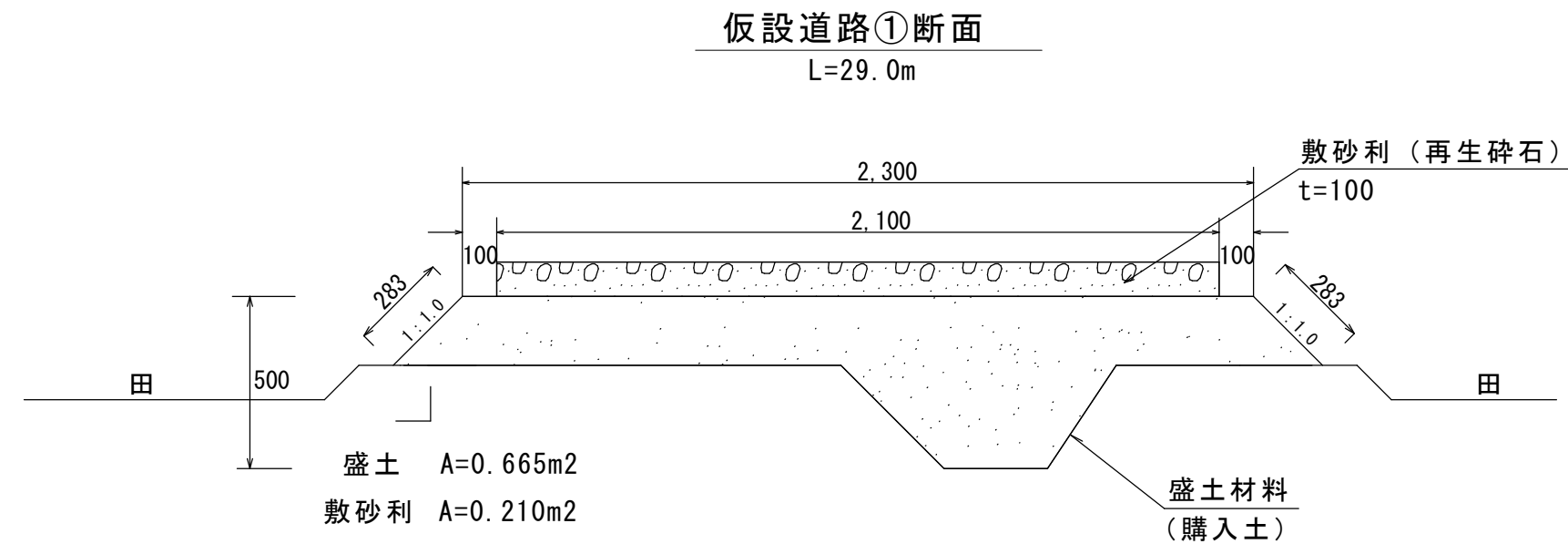
仮設参考図  
縮尺 1 : 2000



工 事 名		令和6年度 第3C1阿001号 準用河川枯川 浚渫工事	
工事場所		志摩市 阿児町 鵜方 地内	
名 称	仮設参考図		
縮 尺	図 示	設計年月日	
工 種		設 計 者	
志 摩 市		図 面 番 号	4/7

仮設工標準断面図(1)(参考図)

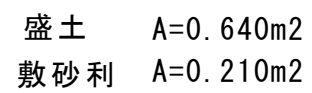
縮尺 1 : 20



工 事 名		令和6年度 第3C1阿001号 準用河川枯川 浚渫工事	
工事場所		志摩市 阿児町 鵜方 地内	
名 称	仮設工標準断面図（１）（参考図）		
縮 尺	図 示	設計年月日	
工 種		設 計 者	
志 摩 市		図 番 面 号	5/7



## 縮尺 1 : 20

$$L=5.0\text{m}$$


工 事 名		令和6年度 第3C1阿001号 準用河川枯川 浚渫工事	
工事場所		志摩市 阿児町 鵜方 地内	
名 称	仮設工標準断面図(3)(参考図)		
縮 尺	図 示	設計年月日	
工 種		設 計 者	
志 摩 市		図 面 番 号	7/7