
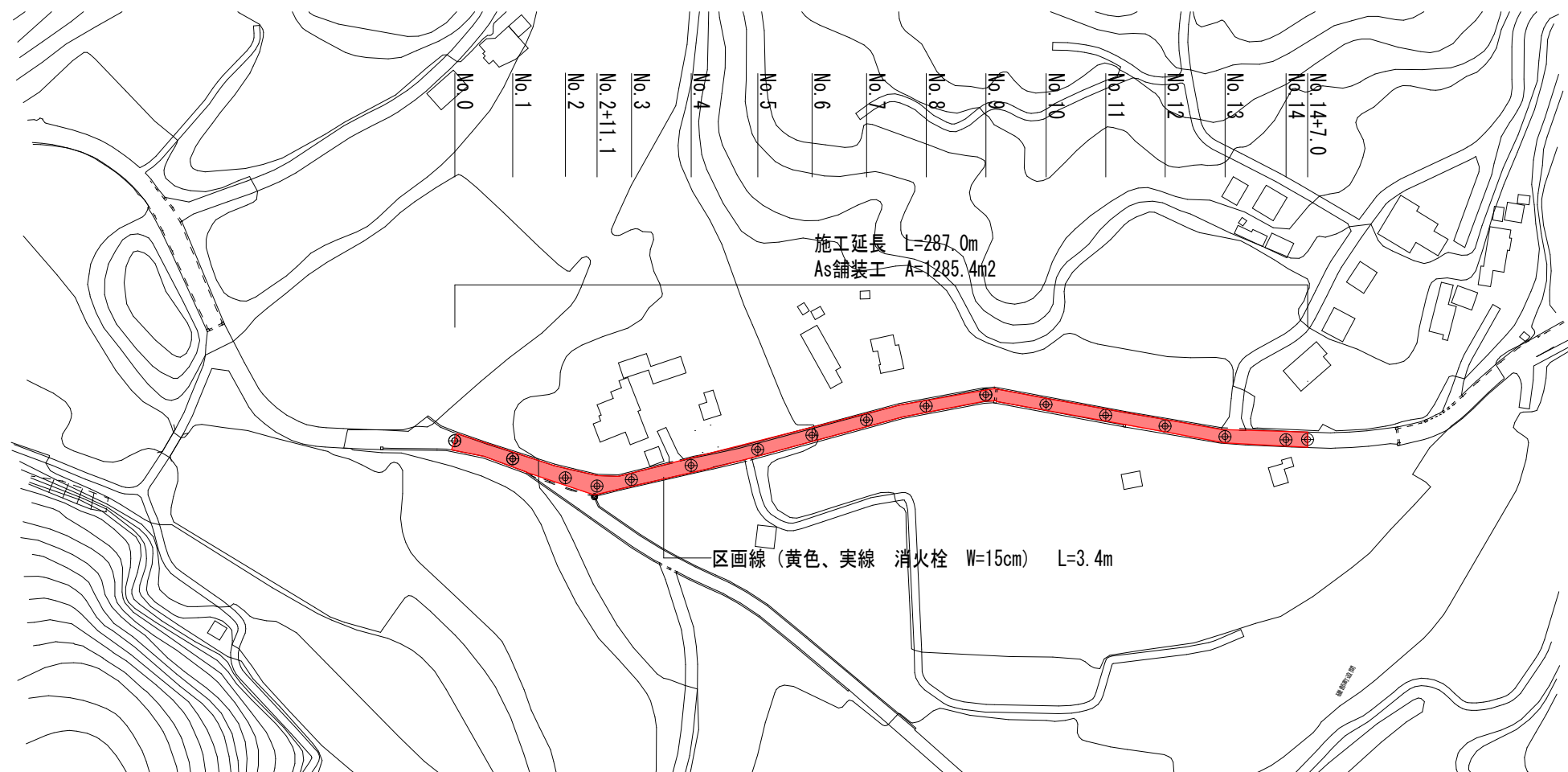



平面図 S=1:2000



標準断面図 S=1:50

No. 1付近



※縦横断勾配については既存構造物の高さを考慮し、工事着手前に測量の上、監督職員と協議すること。

工 事 名		令和6年度 第3A1磯007号 市道山原迫子線 舗装工事	
工事場所		志摩市 磯部町 山原 地内	
名 称	平面図・標準断面図		
縮 尺	図 示	設計年月日	
工 種		設 計 者	
志 摩 市		図 面 番 号	1/1