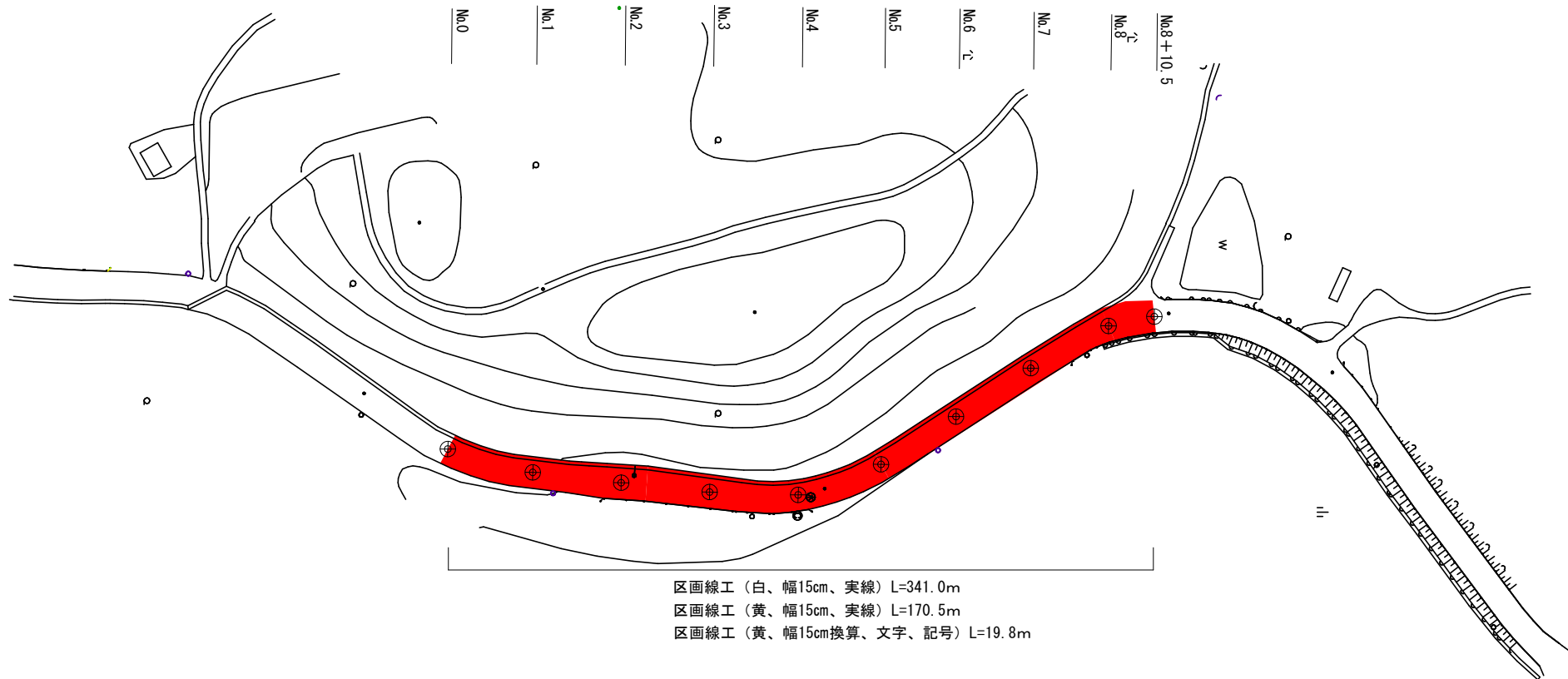
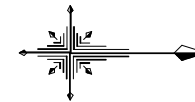


# 平面図 S=1:1000

施工延長 L=170.5m  
As 舗装 A=1047.6m<sup>2</sup>

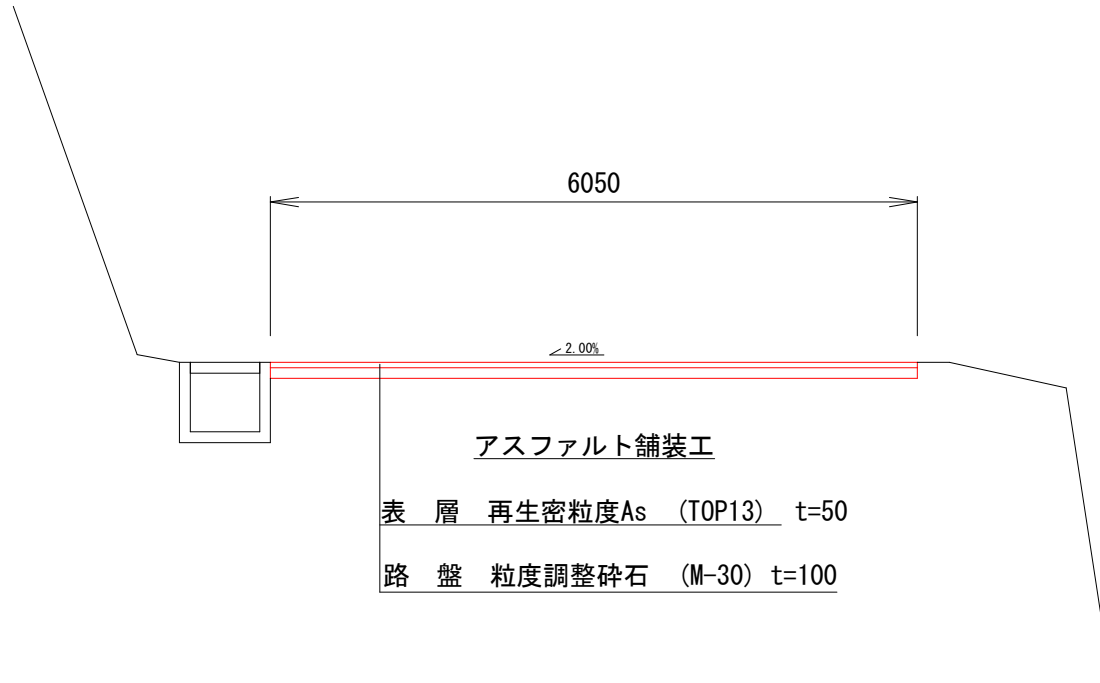


区画線工（白、幅15cm、実線）L=341.0m  
区画線工（黄、幅15cm、実線）L=170.5m  
区画線工（黄、幅15cm換算、文字、記号）L=19.8m

工事名	令和7年度 第3A1大002号 市道中山1号線 舗装工事		
工事場所	志摩市 大王町 波切 地内		
名称	平面図		
縮尺	図示	設計年月日	
工種		設計者	
志摩市		図面番号	1/2

# 標準断面図 S=1:50

No.4付近



工事名	令和7年度 第3A1大002号 市道中山1号線 舗装工事		
工事場所	志摩市 大王町 波切 地内		
名称	標準断面図		
縮尺	図示	設計年月日	
工種		設計者	
志摩市		図面番号	2/2