

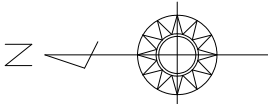
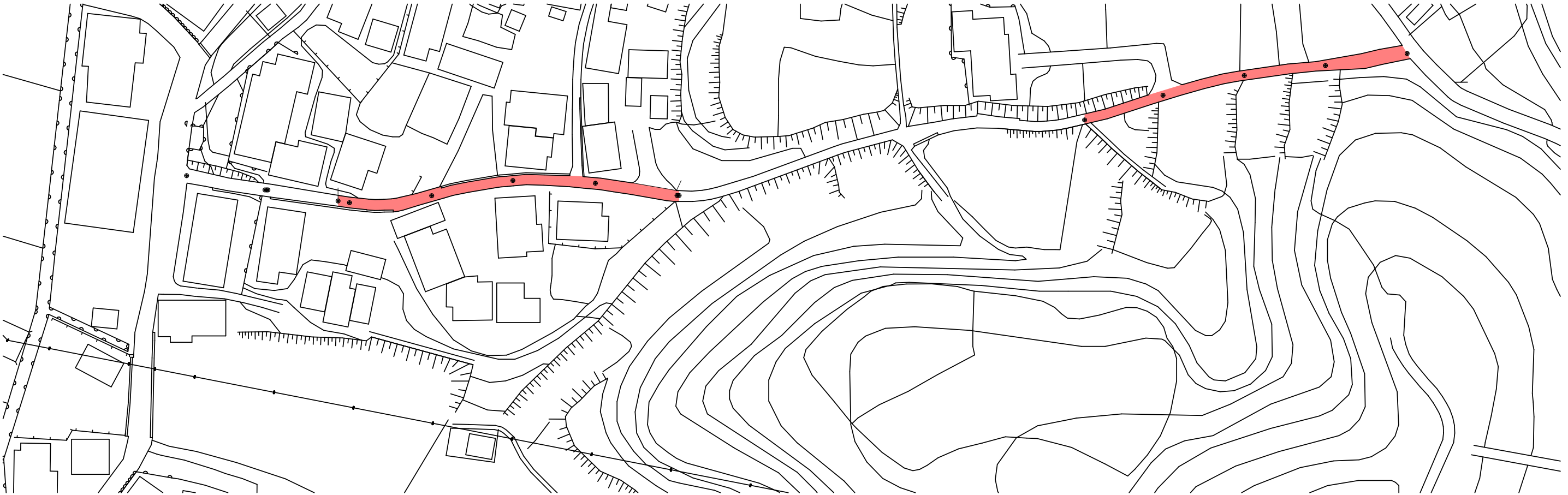
平面図

S=1:1000

- No. 0
- No. 0+0.5  
No. 0+19.3  
No. 1
- No. 1+17.2  
No. 2
- No. 3
- No. 4
- No. 5
- No. 6+0.5  
No. 6
- No. 0
- No. 1
- No. 2
- No. 3
- No. 4

施工延長 L=83.3m  
As舗装面積 A=212.0m<sup>2</sup>

施工延長 L=80.0m  
As舗装面積 A=214.4m<sup>2</sup>



市道恵利原里線（磯部町恵利原 地内）

工 事 名		令和7年度 第3A1磯001号 市道恵利原里線 舗装工事	
工事場所		志摩市 磯部町 恵利原 地内	
名  称	平 面 図		
縮 尺	図 示	設計年月日	
工 種		設 計 者	
志 摩 市		図 面 番 号	1/2

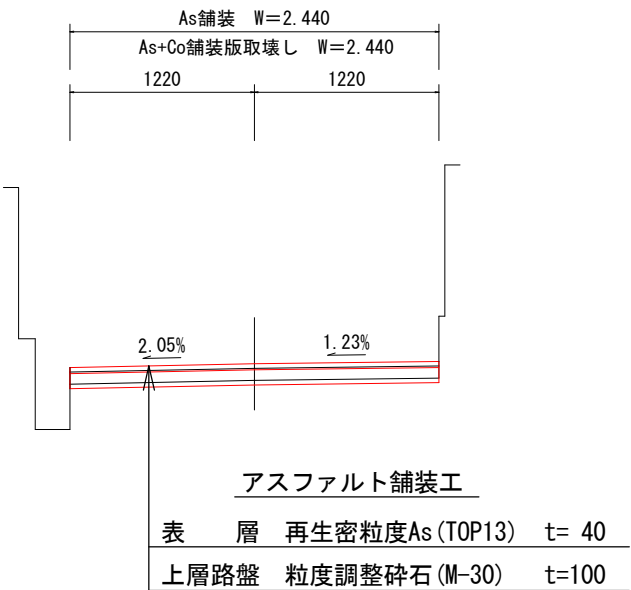
標準断面図

S=1:50

1号箇所

標準断面図

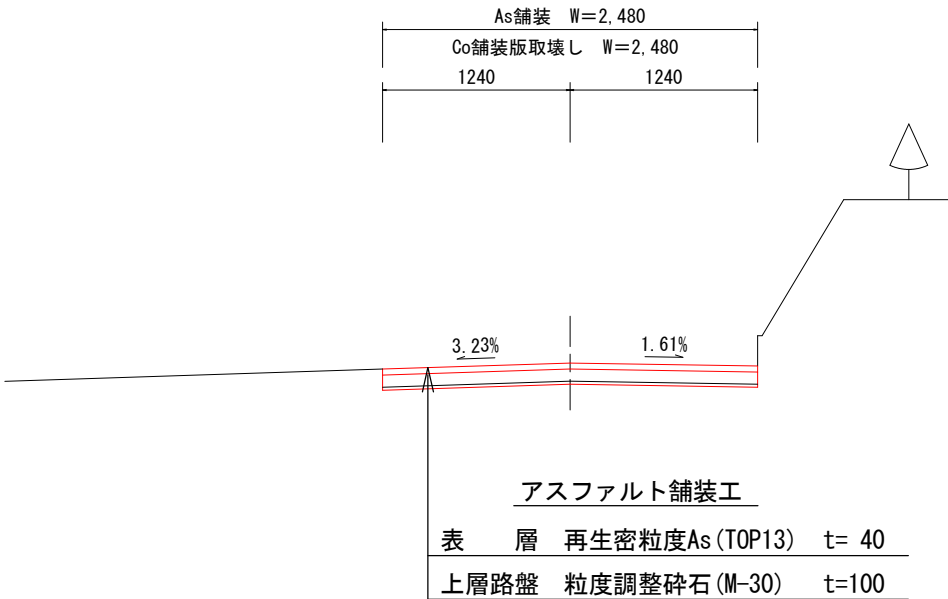
No. 5+8.0付近



2号箇所

標準断面図

No. 3付近



市道恵利原里線（磯部町恵利原地内）

工 事 名		令和7年度 第3A1磯001号 市道恵利原里線 舗装工事	
工事場所		志摩市 磯部町 恵利原 地内	
名 称	標準断面図		
縮 尺	図 示	設計年月日	
工 種		設 計 者	
志 摩 市		図 面 番 号	2/2